

# Taula de Control del Camí

## 1.El Camí a la Marina ( Marina Alta i Marina Baixa)


	Nom d'Etapa	km	Desnivell +/-		Dificultat *	Definida	Marcada	Data dar caminada	Observacions
1	Dénia (port) – PN Montgó – Xàbia	19,5	402		M	✓		7-3-19 30-9-17 1-10-17 20-1-24	G.C. <a href="#">Dénia Xàbia</a> repor terra viva G.C. Aplec del camí, caminada <a href="#">Dénia Xàbia</a> G.C. <a href="#">Visita Xàbia</a> dins l'Aplec del Camí. ACCPV. Dénia Xàbia-homenatge a Paco Muñoz a Xàbia. <a href="#">Notícia</a>
2	Xàbia – Jesús Pobre – Gata	12,8	70		F	✓		22-10-16	G.C. <a href="#">Xàbia - Gata</a>
3	Gata – Benissa	10,6	296		M	✓		<b>2/5/21</b> <b>7/11/10</b>	ACCPV. <a href="#">Crònica caminada</a> G-B Caminada de senyalització Gata – Benissa. <a href="#">Notícia</a>
4	Benissa – Senija – Llíber – Xaló	9,8	117		F	✓		16/4/16	G.C. caminada Benissa- Xaló. <a href="#">Notícia</a> . <a href="#">Fitxa</a>
5	Xaló – coll de Raptés – Tàrbena ( <a href="#">Traça T-X</a> )	14,4	797	325	E	✓		<b>4/06/22</b> <b>14/2/15</b>	ACCPV. <a href="#">Notícia</a> . Caminada T-X i paradeta i festa de Sa a Tàrbena. Grup de Caminants. Caminada Xaló- Tàrbena.. <a href="#">Notícia</a> .
6	Tàrbena – Bolulla – fonts d'Algar – Callosa	17,0	590		E	✓		<b>22/2/20</b>	ACCPV. <a href="#">Crònica caminada T-B</a>
7	Callosa d'en Sarrià – Polop – la Nucia – Altea	18,4	464		M	✓		28/3/15	Grup de Caminants. Caminada Callosa Altea. <a href="#">Notícia</a>
8	Altea – PN Serra Gelada – Benidorm	15,6	825		ME	✓		6/2/16	Grup de Caminants. Caminada Altea Benidorm. <a href="#">Notícia</a> . <a href="#">fitxa</a>
9	Benidorm – la Vila Joiosa (estació de la Creueta)	15,8	539		M	✓		12/2/17	G.C. <a href="#">Benidorm la Vila</a> .



## Locals de la Marina

	Nom d'Etapa	km	Desnivell	Dificultat *	Definida	Marcada	Feta	Observacions
--	-------------	----	-----------	--------------	----------	---------	------	--------------

			+/-					
1	Bellreguard i l'Olla (Altea)							
2	Camí del Far (l'Albir)							

## 1.1 Brançal de les Valls de la Marina Alta (Marina Alta–Comtat)

n	Nom d'Etapa	km	Desnivell +/- (m)		Dificultat *	Definida	Marca	Feta	Observacions
1	Dénia (c/ Campos) – la Xara – els Poblets – el Verger	18,8	88		M			14/4/18 15/4/18	<a href="#">G.C. Dénia el Verger</a> <b>G.C. Visita de Dénia</b>
2	El Verger – PN Marjal de Pego – Pego	18,5	60		M			<b>15/10/22</b>	ACCPV. <a href="#">Caminada verger Pego</a> dinar a Pego. Dificultat pels tolls.
3	Pego – l'Atzúbia – Benirrama	10,8	529		E			16/3/19	G.C. <a href="#">Benirrama – Pego</a> . <b>Visita de Pego</b>
4	B. – Benialí – Benitaia – Benissivà – la Carroja – Alpatró	8,4	263		M			26/3/16	G.C. Alpatró- Benirrama (Caminada florida del cirerer) <a href="#">Notícia fitxa</a>
5	Alpatró – salt de l'Encantada – Planes	12,7	426		M			12/11/17	G. C. <a href="#">Alpatró Planes</a>
6	Planes – Catamarruc – Margarida – Beniaia – Alcalà	14,3	?		M			7/11/15	Grup Caminants. Caminada Alcalà Planes. <a href="#">Notícia</a>
7	Alcalà – poblat de l'Atzubieta – Ebo	13,1	525		E			11/11/17	G.C. <a href="#">Alcalà de la Jovada -Ebo</a>
8	Ebo – barranc de l'Infern – Benimaurell	10,0	?		ME			<b>10/4/22</b>	ACCPV <a href="#">Ebo Benimaurell</a> (ruta alternativa)
9	B. – Fleix – el Campell – Fontilles – Murla – Parcent	11,6	179	108	M			<b>21/1/23</b>	ACCPV <a href="#">Benimaurell-fleix. Campell-Murla- Parcent</a>
10	10. Parcent – Alcalalí – Orbeta – Orba	12,2	126	270	M			<b>30/1/22</b>	ACCPV. <a href="#">Enllaç traça cam</a>

11	Orba – Tormos-Sagra-- Ràfol d'Almúnia- Benimeli-Sanet i els Negrals-Beniarbeig- – Ondara	15,5	107	233	M			18 i 19/9/21	ACCPV. <a href="#">Crònica caminada 18 O-R 19 R-O</a> . <a href="#">Enllaç traça cam</a>
12	Ondara – Pamis – Pedreguer – Jesús Pobre (c/ Major)	12,9	?		F			19/1/19	G.C. <a href="#">Ondara JP</a> . Dinar a JP

## Locals de les Valls de la Marina

n	Nom d'Etapa	km	Desnivell + /- (m)		Dificultat *	Definida	Marcada	Feta	Observacions
1	Benimaquia (la Xara)	2,8	165		F	SI			Caminat pels vetlladors 2018
2	L'Almadrava (els Poblets)	12,6	24		Fàcil	SI			Caminat pels vetlladors 2016
3	Convent i castell d'Ambra (Pego)	9,1	252		Moderat	SI			Senyalitzat com a SL. Caminat pels vetlladors 2018
4	Penya Foradada (Benitaia)	2,9	425		Moderat	SI			Senyalitzat com a SL
5	Castell de Benissili	3,1	432		Moderat	SI			Senyalitzat com a SL
6	Castell de Margarida	2,6	216		Fàcil	SI			
7	Tolls d'Ebo i cova del Rull	2,9	114		Fàcil	SI			Parcialment senyalitzat com a SL
8	Pla de Petracos (Benimaurell)	8,3	313		Moderat	SI			Enllaç amb el Brancal del Comtat
9	Fonts dels Mortits (Sagra)	1,7	97		Fàcil	SI			Senyalitzat com a ruta ciclista
10	Serra de Segària i l'alberg del Baladre (Beniarbeig)	2,0	75		Fàcil	SI			
11	Cases de Santonja i d'Albors (Beniarbeig)	1,9	19		Molt fàcil	SI			
12	La Sella i l'Albarda (Pedreguer)	7,5	247		Moderat	SI			

## 1.2 Brançal de la Costa de la Marina Alta

n	Nom d'Etapa	km	Desnivell +/- (m)		Dif *	Definida	Marcada	Feta	Observacions
1	Xàbia (portal Mar) – l'Arenal – el Portitxol – la Guàrdia 1	15,4	?		M	✓		21/9/19 30/6/18 1/7/17	21/9 ACCPV Xàbia -Cap de la Nau. <a href="#">Crònica</a> G.C. <a href="#">Cala Blanca-Poblet de Portixol-Cala de la Barraca- Cap Prim-Cala Blanca</a> ( Xàbia)  GC <a href="#">la Guàrdia– la Falzia i cala Blanca</a> 2017
2	La Guàrdia – la Grandella – el Moraig – Moraira	17,4	680		E	✓		25/10/20 22/9/19 1/7/17	ACCPV25/10 Granadella- Moraira. ACCPV. <a href="#">Crònica caminada.</a>  ACCPV. 22/9Cap de la Nau – la Granadella <a href="#">Crònica</a> . 50% PR-354 i SL-50  G.C <a href="#">La Guardia la Falzia</a>
3	Moraira – Calp	15,4	?		M	✓		7/2/16	Caminat només Calp– cala de l'Advocat  <a href="#">Notícia, fitxa</a>
4	Calp – molí del Quisi – Teulada	15,1	?		M	✓		✗	Caminat pels vetlladors 2016. 90% rutes municipals
5	T e u l a d a - Benitatxell– Xàbia(plaçadel Convent)	14,3	362		M	✓		25/3/17	G.C. <a href="#">Teulada – Benitatxell- Xàbia</a>  40% marcat rutes municipals i SL-136

## Locals de la Costa de la Marina

n	Nom d'Etapa	km	Desnivell +/- (m)		Dificultat *	Definida	Marcada	Feta	Observacions
1	El Portitxol (Xàbia)	3,7	205		Fàcil	✓			
2	Cala Maçanera i edificis de Ricardo Bofill (Calp)	2,5	95		Fàcil	✓			

## 1.3 Brançal de la Marina Baixa

n	Nom d'Etapa	km	Desnivell +/- (m)		Dificulta	Definida	Marcada	Data dar.	Observacions
---	-------------	----	-------------------	--	-----------	----------	---------	-----------	--------------

				t *			caminad		
1	Callosa d'en Sarrià (font Major) – Guadalest	11,5	274		M	✓		22/5/21	ACCPV. <a href="#">Crònica caminada</a>
2	Guad. –Benimantell–Beniardà – Abdet – Confrides	10,8	729		E	✓		26/2/23	ACCPV, Guadalest Confrides. <a href="#">Notícia</a>
3	Confrides – Beniafé – Alcoleja	11,2	536		E	✓		21/4/24	ACCPV, Confrides-Alcoleja. <a href="#">Notícia</a>
4	Alcoleja – Sella	17,1	845		ME	✓			
5	Sella – Finestrat	21,0	853		ME	✓			
6	Finestrat – Polop (plaça de l'Ajuntament)	15,0	552		E	✓			

## 2. El Camí a la Marina Baixa i l'Alacantí (Marina Baixa - Alacantí)

n	Nom d'Etapa	km	Desnivell +/- (m)	Dif.*	Definida	Marcada	Data dar. caminada	Observacions
1	La Vila Joiosa (estació de la Creueta) – Orxeta	10,7	281		M	✓	910/3/24	ACCPV 9. visita a la Vila.10 Orxeta la Vila. <a href="#">Notícia</a>
2	Orxeta – Relleu	7,6	463		M	✓	11/2/17	G.C. <a href="#">Orxeta - Relleu</a>
3	Relleu – la Torre de les Maçanes	19,1	867		ME	✓	20/2/16	Grup de Caminants. Caminada relleu- La Torre <a href="#">Notícia</a> ,
4	. La Torre de les Maçanes – Xixona	18,4	428		M	✓	21/2/16	G.C. Caminada la Torre Xixona. <a href="#">Notícia</a>
5	. Xixona – Mutxamel	22,8	636		ME	✓	22/10/17	G.C. <a href="#">Xixona Mutxamel</a>
6	Mutxamel – Alacant (port)	19,6	68		M	✓	4/11/18 22/4/17	G.C. <a href="#">Aplec del Camí. visita d'Alacant</a> G.C <a href="#">Mutxamel- Alacant</a> Anteriorment 2006

### Locals de la Marina Baixa i l'Alacantí

n	Nom d'Etapa	km	Desnivell +/- (m)	Dif*	Definida	Marcada	Data dar. caminada	Observacions
1	Pantà de Relleu	4,6	193		F	✓	11/2/17	G.C. Conjuntament amb la caminada d'Orxeta a Relleu

## 2.1 Brançal de la Foia de Xixona (l'Alacantí)

n	Nom d'Etapa	km	Desnivell +/- (m)		Dif*	Definida	Marcada	Data dar. caminada	Observacions
1	Xixona (convent) – el Salt – Busot	18,8	?		M	✓	✗		
2	Busot – cova del Canelobre – Aigües	12,5	?		E	✓	✗	28/1/23	ACCPV Busot Aigües- Visita de la cova del Canelobre. <a href="#">Notícia</a>
3	Aigües – torre de l'Illeta – el Campello	16,5	?		M	✓	✗	26/11/22	ACCPV. <a href="#">Notícia</a> Caminada Aigües el Campello + dinar al Campello
4	El Campello – assut – Mutxamel (església)	8,5	67		F	✓	✗	24/3/18	G.C. <a href="#">Mutxamel el Campello</a>

## 2.2 Brançal del Camp d'Alacant (l'Alacantí- l'Alcoià)

n	Nom d'Etapa	km	Desnivell +/- (m)		Dif*	Definida	Marcada	Data dar. caminada	Observacions
1	Xixona – penya del Migjorn – Tibi	10			E		✗		
2	Tibi – pantà de Tibi – Agost	23			ME		✗		
3	Agost – via verda – Sant Vicent del Raspeig	17,5	14	201	M	✓	✗	27/11/21	ACCPV. <a href="#">Crònica de la caminada. Enllaç traça cam</a>
4	El Raspeig – el Palomó i l'Orgèngia – Mutxamel	11			F		✗		

## 3. El Camí al Vinalopó i el Carxe (l'Alacantí- Baix Vinalopó- Vinalopó Mitjà- El Carxe)

n	Nom d'Etapa	km	Desnivell +/- (m)		Dif*	Definida	Marcada	Data dar. caminada	Observacions
1	Alacant- bacarot- la Torre del Pla	10,2				✗	✗	✗	

2	La Torre del Pla- l'Altet	9,8				✗	✗	✗	
3	L'Altet-Clot de Galvany- Santa Pola	?				✗	✗	✗	
4	Santa Pola – la Marina del Pinet	22,4	78		ME	✓	✗	28/8/21	ACCPV <a href="#">Crònica caminada</a> Es va fer per vora mar(12km) <a href="#">Enllaç traça</a>
5	La Marina del Pinet – Guardamar de Segura	8,9	17	33	F	✓	✗	29/8/21	ACCPV. 27 visita de Guardmar 28 M-G <a href="#">Crònica caminada</a> <a href="#">Enllaç traça cam</a>
6	Guardamar – la Foia	24,4	71		ME	✓	✗	2012	
7	La Foia – la Baia – Elx	14,3	66		M	✓	✗	20/5/17	G. C <a href="#">La Foia Elx</a>
8	Elx -Crevillent	17,4	112		M	✓	✗	2013	
9	Crevillent- el Fondó de les Neus	12,1	599		E	✓	✗	2014	
10	El Fondó de les Neus – l'Alguenya	18,7	293		M	✓	✗	14/11/15	Pedalada <a href="#">El Fondó de les Neus- Raspai- el Pinós</a> . <a href="#">Notícia</a>
11	L'Alguenya – la Canyada de Trigo – la Torre del Rico	15	88		M	✓	✗	14/11/15	Pedalada El Fondó de les Neus- Raspai- el Pinós. <a href="#">Notícia</a>
12	La Torre del Rico – la Raja – l'Alberquilla – Raspai	15	395		M	✓		14/11/15	Pedalada El Fondó de les Neus- Raspai- el Pinós. <a href="#">Notícia</a>
13	Raspai – el Pinós	9,9	35		F	✓		19/11/23	ACCPV Raspai - el Pinós. <a href="#">Notícia</a>
14	El Pinós – les Cases del Senyor	10,4	114		F	✓	GR7	18/11/23	ACCPV. Les Cases del Senyor- les Enzebres- El Pinós. <a href="#">Notícia</a>
15	Les Cases del Senyor - Monòver	12,6	82		F	✓	GR7	✗	
16	Monòver- Novelda	10,7	76		F	✓	✗	21/5/17	<a href="#">G.C Monòver Novelda</a>
17	Novelda- Petrer	16,2	309		M	✓	✗	3/6/18	G.C. <a href="#">Novelda- Petrer</a>

## Local de Tabarca

n	Nom d'Etapa	km	Desnivell +/- (m)	Dif*	Definida	Marcada	Data dar. caminada	Observacions
1	Tabarca						3/11/18	<a href="#">G.C Aplec del Camí Tabarca</a>

## 3.1 Brançal del Baix Segura

n	Nom d'Etapa	km	Desnivell +/- (m)		Dif*	Definida	Marcada	Data dar. caminada	Observacions
1	Guardamar de Segura – PN la Mata – Torrevella	18?	?		M	✗	✗	✗	<a href="#">GR-92. Al mirador la Mata i tornar a GR-92 pel molí de l'Aigua.</a>
2	T. – torres, pedrera romana – el Pilar de la Foradada	19?	201		M	✗	✗	✗	<a href="#">GR92 Torrevella- Santa Pola</a>
3	Pilar (aljubs)– St Miquel de les Salines (castell, torre, coves) 2	21?			E	✗	✗	✗	Camí de Santiago. Patrimoni comarca.
4	St Miq. (lo Balaguer, Masera) – pantà –Xacarella	23?			ME	✗	✗	✗	
5	Xacarella (palau, esgl.) – Bigastre – Oriola	16?			M	✗	✗	✗	
6	O.–Redovà (esgl.)–Callosa(esgl.)–Coix (cast.)–torre Mora–Albàtera	13?			F	✗	✗	✗	<a href="#">Camí de Santiago</a>
7	Albatera – Sant Isidre (camp de conc.) – Catral	12?			F	✗	✗	✗	
8	Catral – Dolores – Almoradí (museu, casino, hospital)	10?			F	✗	✗	✗	
9	. A. – Form. (molí sX) –Rojals (coves, molí) – jac. Lucero –Guard Guard.	13?			F	✗	✗	✗	

#### 4. El Camí a la Mariola( Vilalopó Mitjà, Alcoià, Comtat Vall d'Albaida)

n	Nom d'Etapa	km	Desnivell +/- (m)		Dif*	Definida	Marcada	Data dar. caminada	Observacions
1	Petrer (barranc) – salt Puça – finca l'Avaiol – Castalla	18,9	681	396	E	✓	✗	19/2/22	70 % GR-7. ACCPV <a href="#">enllaç traça</a>
2	Castalla – Onil – Biar	18,5	517		E	✓	✗	13/1/24	40 % GR-330. Caminat pels vetlladors 2013 ACCPV Onil Biar. v. Biar <a href="#">Notícia</a>
3	Biar – la Canyada – Camp de Mirra – Beneixama	13,5	110		M	✓	✗		
4	Beneixama – Banyeres de Mariola	12,5	260		M	✓	✗	23/11/19	ACCPV. <a href="#">Crònica caminada19.</a>
5	Banyeres de Mariola – Les Fonts de la Mariola	15,4	?		E	✓	✗	25/7/21	ACCPV. <a href="#">Crònica caminada 21.</a> Sentit F Mariola- Banyeres. 20 % marcat PR-4.



								2/12/17	G.C. Banyeres Alcoi
6	Les Fonts de la Mariola – barranc del Cint – Alcoi 1	13,7	?		E	✓	A mitges	24/7/21 30/12/17 2/12/17	ACCPV. <a href="#">Cronica caminada 21</a> . Sentit F de Mariola- Alcoi. Marcat PR-57, GR-7 i PR-133. G.C. Visita a Alcoi i teatre de Tirissiti. GC. Banyeres Alcoi
7	Alcoi – refugi les Foietes – Cocentaina	13,6	554		E	✓	✗	17/6/17	G.C. <a href="#">Alcoi - Cocentaina</a> 50 % marcat PR-37
8	Cocentaina – l'Alcúdia – Muro – Agres	15,6	395		M	✓	✗	8/9/18 29 i 30/7/24	G.C. <a href="#">Cocentaina- Agres</a> ACCPV- Joves d'Acció- 29 Cocentaina- Muro-30 Muro Agres Trobada Camijove. <a href="#">Notícia</a>
9	Agres – Alfara – Bocairent	11,9	277		M	✓		7/8/21	ACCPV. Parcial Agres Alfara- <a href="#">Crònica caminada</a>
10	Bocairent – Ontinyent (plaça Major)	12,5	254		M	✓	✗	8/8/21	ACCPV. <a href="#">Crònica caminada</a>

## Locals de la Mariola

n	Nom d'Etapa	km	Desnivell +/- (m)	Dif*	Definida	Marcada	Data dar. caminada	Observacions
1	Les caves de Mariola	15,8	634	E	✓	✗	✗	40 % marcat GR-7

## 4.1 Brançal de l'Alcoià

n	Nom d'Etapa	km	Desnivell +/- (m)	Dif*	Definida	Marcada	Data dar. caminada	Observacions
1	Alcoi (Cervantes) – riu Polop – Infern – PN Font Roja – Ibi 2	20,7	690	ME	✓	A mitges	18/5/19	ACCPV. <a href="#">Notícia Crònica caminada</a> Marcat SL-25.7, GR-7 i GR-330
2	Ibi – refugi Carrasqueta – Benifallim	23,7	?	ME	✓	✗	✗	50 % marcat GR-330
3	Benifallim – la Sarga – el Molinar – Alcoi (Glorieta)	17,8	?	E	✓	✗	19/5/24	20 % marcat PR-132 ACCPV- Benifallim- la Sarga- Alcoi. Visita de la Sarga. <a href="#">Notícia</a>

## 4.2 Brançal del Comtat

n	Nom d'Etapa	km	Desnivell +/- (m)		Dif*	Definida	Marcada	Data dar. caminada	Observacions
1	Cocentaina (pl. Teular) – St Rafel – Penella – Benilloba	14,4			M	✓	✗	29/9/19	ACCPV. <a href="#">Cocentaina- Benilloba Crònica caminada</a> 29/9
2	Benilloba – Penàguila – Benasau – Gorga	15,4			M	✓	✗	17/10/20	ACCPV. <a href="#">Crònica caminada</a> 20
3	Gorga – Quatretondeta – Fageca	12,7			M	✓	✗	3/11/20	ACCPV. <a href="#">Crònica caminada</a> Q-F
4	Fageca – Famorca – Castell de Castells	13,0			E	✓		16/1/21	ACCPV. <a href="#">Crònica caminada</a> Fageca -CC. 80% marcat PR-168 i PR-149
5	Castell de Castells – Pla de Petracos – Malafí – Tollos	19,6			M	✓		29/5/21 11/12/21 (P-T)	ACCPV. CC- P. Petracos <a href="#">Crònica caminada</a> ACCPV. <a href="#">Crònica caminada</a> .P-T Feta en dues parts. Com a punt de partició el Pla de Petracos. Segueix el PR-168 <a href="#">Traça cam</a> (p-T)
6	Tollos – Benimassot – Balones – Millena <a href="#">enllaç ruta</a>	14,8	372	517	M	✓	✗	15/4/23	ACCPV.Tollos Millena. <a href="#">Notícia</a>
7	Millena – Benillup – Almudaina – Benimarfull	13,3			M	✓	✗	✗	
8	Benimarfull – Alcosser – albufera – Beniarrrés	9,1			F	✓	✗	15/5/22	ACCPV. Assemblea a Turballos . <a href="#">Benimarfull Alcosser- Albufera- Turballos</a>
9	B. – Gaianes – Turballos– Setla – Benàmer – Muro	14			M	✓	✗	26 i 27/6/21	ACCPV. <a href="#">Crònica caminada</a> . Turballos és un poble especial per fer nit <a href="#">Enllaç traça</a> (parcial T-G Beniarrrés)

### 4.3 Brançal de la Serra Grossa

n	Nom d'Etapa	km	Desnivell +/- (m)		Dif*	Definida	Marcada	Data dar. caminada	Observacions
1	Ontinyent – toll de l'Olla – Fontanars dels Alforins	26,4	?		ME	✓		✗	Fins al toll d'Olla, coincideix amb el troncal.
2	Fontanars – la Bastida de les Alcusses – la Font de la Figuera	18,3	?		M	✓		3/11/21	ACCPV- <a href="#">Crònica caminada</a> . Parcial Fontanars- la Bastida
3	La Font de la Figuera – Moixent	17,2	?		M	✓		5/11/22	ACCPV. Caminada . <a href="#">F. Figuera- Moixent</a> paisatges de vinyes
4	Moixent – el Bosquet – Vallada	12,0			M	✓		18/2/23	Moixent- Vallada- Visita de Vallada per l'Associació Cultural de Vallada. <a href="#">Notícia</a>

5	Vallada – Montesa	11,5			F	✓		26/1/20	ACCPV. <a href="#">Crònica caminada</a>
6	Montesa – l'Olleria	17,2			M	✓		✗	
7	L'Olleria – Bellús – assut – Benigànim	14,8			M	✓		22/10/23 (p)	ACCPV. Bellús Benigànim. Visita de Benigànim. local <a href="#">Notícia</a>
8	. B. – Guadassèquies – Sempere – Benissuera – Alfarrassí – M. 1	13,0			M	✓		27/6/20	ACCPV. <a href="#">Crònica caminada B-B</a> . Segueix la ruta comarcal dels Pobles.
9	Montaverner – Bèlgida – el Palomar – Bufali	10,8			F	✓		✗	
10	Bufali – Aiello de Malferit	10,0			F	✓		✗	
11	Aiello de Malferit – Ontinyent (plaça de Baix)	8,1			F	✓		✗	Coincideix en part amb SL-11.

## 5. El Camí a la Vall d'Albaida- la Safor i la Costera

n	Nom d'Etapa	km	Desnivell +/- (m)		Dif*	Definida	Marca da	Data dar. caminada	Observacions
1	Ontinyent (pl. Major) – Agullent – Benissoda – Albaida	17,0	?		M	✓	✗	21/12/19	ACCPV. <a href="#">Ontinyent- Agullent. Crònica caminada</a>
2	Albaida – Atzeneta d'Albaida – Carrícola	7,2	?		F	✓	✗	6/12/20	ACCPV. <a href="#">Crònica caminada</a>
3	Carrícola – Otos – Beniatjar – Ràfol Salem – C. Rugat	15,6			M	✓	✗	6/12/20	ACCPV ( Albaida -Otos)Falta Otos Castelló de Rugat
4	Castelló de Rugat – la Pobla del Duc – Quatretonda	13,2	248		M	✓	✗	25/2/18	G.C <a href="#">Castelló de Rugat Quatretonda</a>
5	Quatretonda – Llutxent	6,6			F	✓	✗	29/2/20	ACCPV . <a href="#">Crònica caminada</a> . 20 Sentit LI- Q. Assemblea de socis Q.
6	Llutxent – Ròtova	16,0	535		M	✓	✗	24/9/22	ACPV. <a href="#">Notícia</a> LI-R
7	Ròtova – Palma – Ador – la Font d'en Carròs	14,0			M	✓	✗	6/3/16	Grup de Caminants. Caminada Ròtova la Font. <a href="#">Notícia</a>
8	La Font d'en Carròs – Oliva	8,9			M	✓	✗	7/5/16	G.C. Caminada la Font Oliva. . <a href="#">Notícia Fitxa</a>
9	Oliva – Piles – Miramar – Guardamar – Gandia	14,3	40		M	✓	✗	14/10/17	G.C <a href="#">Oliva Gandia</a>
10	Gandia – Xeresa – Xeraco	17,5	17		M	✓	✗	22/4/18	G.C <a href="#">Gandia Xeraco</a> .

11	Xeraco – Tavernes de la Valldigna	9,5			F	✓	✗	16/11/19	ACCPV. <a href="#">Crònica caminada.</a>
12	Tavernes – Benifairó – Simat – Barx	15,0			M	✓	✗	16/11/19 25/4/21	ACCPV . <a href="#">Crònica caminada.</a> (Xeraco T-Simat)19. Caminada T. – S. ACCPV. <a href="#">Crònica caminada</a> Barx-S Senyalitzat GR i PR
13	Barx – Barxeta	12,61	54	297	M	✓		13/11/21	ACCPV. <a href="#">Crònica caminada.</a> <a href="#">Enllaç traça cam</a> Senyalitzat terme Barxeta
14	Barxeta – el Genovés	6,9			F	✓			Senyalitzat terme Barxeta
15	El Genovés – Xàtiva (plaça de l'Espanyoleto)	14,1	240		M	✓			50 % marcat PR-78

## 5.1 Brançal del Serpis i el Vernissa

n	Nom d'Etapa	km	Desnivell +/- (m)		Dif*	Definida	Marcada	Data dar. caminada	Observacions
1	Ròtova – Almiserà i Llocnou – Castellonet	8,9			F	✓	✗	26/9/20	ACCPV. <a href="#">Crònica caminada</a> 50 % GR-236, PR-390, SL-83
2	Castellonet – Terrateig	10,5			M	✓	✗		50 % GR-236, PR-390, SL-83
3	Terrateig – Montitxelvo – Aielo de Rugat – Rugat	13,0			M	✓	✗	9/2/19	G.C <a href="#">Terrateig- Aielo Rugat.</a>
4	Rugat – Salem	8,2			M	✓	✗	10/2/19	G.C. <a href="#">Rugat Salem</a>
5	Salem – l'Orxa	12			M	✓	✗	26/10/19	ACCPV. Salem l'Orxa. <a href="#">Crònica caminada.</a> 50 % SL-140
6	L'Orxa – racó del Duc – Vilallonga	16,5	180		M	✓		13/1/18	<a href="#">L'Orxa Vilallonga</a> Senyalitzat com a PR i via verda
7	Vilallonga – Forna – la Font d'en Carròs	13,0			M	✓	✗	27/10/19	ACCPV. <a href="#">Crònica de la caminada</a>

## 5.2 Brançal de l'Horta de Gandia (Safor)

n	Nom d'Etapa	km	Desnivell +/- (m)		Dif*	Definida	Marcada	Data dar. Cam.	Observacions
1	Oliva – l'Alqueria – Rafelcofer	?			F	✗	✗	3/12/23	Oliva-l'Alqueria- Rafelcofer - Beniflà- Beniarjó-Homenatge

									Ausiàs Marc <a href="#">Notícia</a>
2	Rafelcofer – Beniflà – Beniarjó – Real de Gandia	?			F	✗	✗	3/12/23 (p)	Oliva-l'Alqueria- Rafelcofer - Beniflà- Beniarjó-homenatge Ausiàs Marc. Visita Beniarjó <a href="#">Notícia</a>
3	Real de Gandia – Almoines – Bellreguard	?			F	✗	✗	✗	
4	Bellreguard – Palmera – Piles	?			F	✗	✗	✗	

## 6. El Camí a la Costera, la Ribera i l'Horta

n	Nom d'Etapa	km	Desnivell +/- (m)		Dif*	Definida	Marca da	Data dar. Cam.	Observacions
1	Xàtiva – Novetlè – Annauir – Canals – l'Alcúdia C	10,8			F	✓	✗	2014	
2	L'Alcúdia – Cerdà – Llanera – Rotglà i Corberà – la Llosa	10,9			F	✓		9/3/14 21/6/14	Pasmaestrat. Caminada de reconeixement de la Llosa a Castelló de la Ribera. <a href="#">Notícia</a> Caminada de senyalització terme de la Llosa. <a href="#">Notícia</a>
3	La Llosa – Senyera – Castelló de la Ribera – la Pobla	14,1			M	✓		9/3/14 16 i 17/11/13	Pasmaestrat- Caminada de reconeixement de la Llosa a Castelló de la Ribera.. <a href="#">Notícia</a> Pasmaestrat. Aplec del Camí a Antella. Senyalitzat fins al poliesportiu de la Pobla. <a href="#">Notícia</a>
4	La Pobla Llarga – Carcaixent – Alzira	10,9			F	✓	✗	16/11/14	Caminada La Pobla llarga- Alzira. <a href="#">Notícia</a> . Grup de Caminants.
5	Alzira – l'Alcúdia	10,6			F	✓	✗	2014	
6	l'Alcúdia – Algemesí	9,2	29		F	✓	✗	10/6/17 2014	G.C <a href="#">L'Alcúdia Algemesí</a> . Trobada de Muixerangues
7	Algemesí – Albalat de la Ribera – Polinyà – Riola – Sueca	17,8			M	✓	✗	8/9/19 2017	<a href="#">Crònica caminada i processó</a>
8	Sueca – Cullera	8,2	45		F	✓	✗	6/6/17 2014	G.C <a href="#">Sueca Cullera</a> . Visita casa Fuster.
9	Cullera – Mareny de Sant Llorenç	13,5			M	✓	✗	21/8/22 21/11/20	Far de Cullera Mareny ACCPV. <a href="#">Crònica caminada</a> Cullera-far.

10	Mareny de Sant Llorenç – el Palmar	15,8	36		M	✓	✗	22/8/21	ACCPV. <a href="#">Crònica caminada</a> . M. de Barraquetes- el Palmar.
11	El Palmar – Catarroja	14,2			MF	✓	✗	4/5/19 2014	ACCPV 5/19 Constitució de l'ACCPV al Palmar <a href="#">Crònica</a> (8 km a peu i 11 amb barca)  Amb barca + 3 km a peu del port al poble de Catarroja
12	Catarroja – Paiporta – Picanya – Torrent	13,4			M	✓	✗	4/5/19 14/12/14	ACCPV, 5/19 <a href="#">Notícia</a> Paiporta -el Palmar  Pedalada Massanassa- València. G.C Conjuntament amb el Barranc de Paiporta <a href="#">Notícia</a>
13	Torrent – Alaquàs – Xirivella – Mislata	9,9			F	✓	✗	14/12/14  25 i 26/5/24	Pedalada Massanassa- València. G.C. Conjuntament amb el Barranc de Paiporta  <a href="#">Notícia</a>  ACCPV25- Visita a Alaquas i Aldaia. 26 Paiporta- Picanya- Torrent- Alaquàs. <a href="#">Notícia</a>
14	Mislata – València (torres dels Serrans)	7,0			F	✓	✗	14/12/14	Pedalada Massanassa- València (torres de Quart) G.C. Conjuntament amb l'AC el Barranc de Paiporta. <a href="#">Notícia</a>

## 6.1 Brançal del Xúquer (Ribera Alta i Canal de Navarrés)

n	Nom d'Etapa	km	Desnivell +/- (m)	Dif*	Definida	Marcada	Data dar. Cam.	Observacions
1	Castelló de la Ribera - Cotes	7,7						
2	Cotes - Sellent	8,6						
3	Sellent- Estubeny- Anna	9,2						
4	Anna- Ènguera	10,4						
5	Ènguera- Xella	10,4						
6	Xella- Bolbait - Navarrés	10,3						
7	Navarrés- Sumacàrcer	8,6					17/2/24	ACCPV. Navarrés Sumacàrcer. <a href="#">Notícia</a>

8	Sumacàrcer- Antella- Gavarda	9,3	22	37	F	✓		<b>19/12/21</b>	ACCPV. <a href="#">Crònica caminada</a> <a href="#">Enllaç traça cam</a> Aplec del Camí a Antella.
9	Gavarda- Castelló de la Ribera	12,7						<b>16 i 17/11/13</b>	

## 6.2 Brançal de la Murta i la Casella(Ribera Alta, Ribera Baixa)

n	Nom d'Etapa	km	Desnivell +/- (m)		Dif*	Definida	Marcada	Data dar. Cam.	Observacions
1	Carcaixent – Barraca d'Aigües Vives	9,6			E	✓	✗	19/12/15	Grup de Caminants. Carcaixent -la Barraca -la Casella. <a href="#">Notícia</a>
2	Barraca – la Casella – l'Ouet – Favara	12,2			E	✓	✗	<b>2/4/22</b>	ACCPV.Barraca- Favara Molt dura per l'estat de la senda
3	Favara – Llaurí – Corbera	7,9			F	✓	✗	<b>23/10/22</b>	ACCPV, caminada <a href="#">favara llaurí corbera</a> ,homenatge a Enric Banyuls. Dinar a la Fontanella
4	Corbera – la Murta – Lluc – Alzira (estació)	15,4			M	✓	✗	<b>20/12/20</b> <b>18/10/14</b>	ACCPV. <a href="#">Crònica caminada</a> Trobada del Camí a la Murta. <a href="#">Notícia</a>

## 6.3 Brançal de la Ribera Baixa

n	Nom d'Etapa	km	Desnivell +/- (m)		Dif*	Definida	Marcada	Data dar. Cam.	Observacions
1	Riola- Benicull							<b>25/3/23</b>	ACCPV Riola- Benicull Assemblea general a Benicull. <a href="#">Notícia</a>
2	Benicull- Sueca							<b>26/3/23</b>	ACCPV Benicull Sueca- Visita casa Fuster. <a href="#">Notícia</a>
3	Sueca- Fortaleny- Sueca								

## 6.4 Brançal de l'Horta Sud, la Ribera Alta, la Vall d'Aiora, la Plana d'Utiel i la Foia de Bunyol

n	Nom d'Etapa	km	Desnivell +/- (m)		Dif*	Definida	Marcada	Data dar. Cam.	Observacions
1	Catarroja – Beniparell – Silla					✗	✗	✗	

2	Silla – Sollana					×	×	×	
3	Sollana – Almussafes – Benifaió – Alginet					×	×	×	
4	Alginet – Carlet – Benimodo – Alfarb – Catadau					×	×	×	
5	Catadau – Llombai – Real de Montroi – Montroi					×	×	×	
6	Montroi – Dosaigües					×	×	×	
7	Dosaigües – Millars					×	×	×	
8	Millars – Corts de Pallás					×	×	×	
9	Corts de Pallàs- Aiora					×	×	×	
10	Aiora- Zarra- Teresa de Cofrents- Jarafuel					×	×	×	
11	Jarafuel- Jalance- Cofrents					×	×	×	
12	Cofrents- los Pedrones					×	×	×	
13	Los Pedrones- los Isidoros					×	×	×	
14	Los Isidoros – Venta del Moro					×	×	×	
15	Venta del Moro- Villagordo del Cabriel-					×	×	×	
16	Villagordo de Cabriel- Fuenterobles- Caudete de la Fuentes- Utiel					×	×	×	
17	Utiel- Requena					×	×	×	
18	Requena Siete Aguas					×	×	×	
19	Siete Aguas - Iàtova					×	×	×	
20	Iàtova- Macastre Alborraig- Bunyol	12,79	170	257	F	✓	×	13/2/22	<a href="#">Enllaç traça</a>
21	Bunyol – Godelleta – Torís					×	×	×	
22	Torís – Montserrat					×	×	×	
23	Montserrat – Picassent					×	×	×	
24	Picassent – Alcàsser – Albal – Catarroja					×	×	13/4/24	ACCPV. Catarroja- Alcàsser. Homenatge a Vicent Torrent



## Locals de la Ciutat de València

n	Nom d'Etapa	km	Desnivell +/- (m)		Dif*	Definida	Marcada	Data dar. Cam.	Observacions
1	. Ciutat Vella de València	4,4	31		MF	✓	✗	✗	Caminat pels vetlladors 2016
2	L'Eixample de València	11,4	99		F	✓	✗	✗	Caminat pels vetlladors 2017
3	Benimaclet, el Raval i Sant Miquel	9,4	41		Fàcil	✓	✗	22/4/23	ACCPV Diada 25 d'abril T. de Serrans. Benimaclet. Dinar a. de veïns de beni. i mani. <a href="#">Notícia</a>
4	. Campanar, Beniferri i Benicalap	12,4	170		F	✓	✗	✗	
5	5. Passeig de València al Mar	8,8	86		F	✓	✗	✗	

## 7. El Camí a Horta el Camp de Túria i el Camp de Morvedre

n	Nom d'Etapa	km	Desnivell +/- (m)		Dif*	Definida	Marcada	Data dar. Cam.	Observacions
1	València (torres dels Serrans) – el Grau de València	6,8			F	✓	✗	2017 10/5/15	València el Grau
2	El Grau – el Cabanyal – Alboraià	6,7			F	✓	✗	2017	Anteriorment, 2016
3	Alboraià – Tavernes – Carpesa – Borbotó – Burjassot	11,3	36		F	✓	✗	2018 24/1/16	Caminada Alboraià Burjassot. <a href="#">Notícia</a>
4	Burjassot – Benimàmet – Paterna	6,6			F	✓	✗	9/5/15 1/3/15	Grup de Caminants. Baixa participació. Burjassot Paterna. Grup de Caminants Caminada de reconeixement Burjassot Paterna. <a href="#">Notícia</a> Caminat pel vetllador 2018
5	Paterna – Riba-roja de Túria	16,6			M	✓		9/5/15	Grup de Caminants. Riba-roja-Paterna. Baixa participació; 90% ruta del parc natura I

6	Riba-roja – Benaguasil – Benissanó – Lliria	16,5			M	✓	✗	21/12/14	Grup de Caminants. Baixa participació. <a href="#">Notícia</a> . Caminada Riba-roja- Lliria. 30 % ruta PN i 20 % PR-284
								<b>30/7/23 (p)</b>	ACCPV. Benaguasil, Benissanó Lliria. Visita castell de Benissanó- Visita de Lliria. <a href="#">Notícia</a>
7	Lliria – Olocau	15,0			M	✓		1/2/15	Baixa participació. Lliria Olocau 80 % és PR-288
8	Olocau – Porta Coeli-Serra	14,9			E	✓	✗	<b>23/10/21 (p)</b> 2015	ACCPV <a href="#">Crònica caminada</a> P- S 15 % és GR-10
9	Serra – Segart	9,0			M	✓	✗	2/11/14	Baixa participació .Grup de Caminants. Caminada Serra – Segart. <a href="#">Notícia</a> .
10	Segart – Gilet – Petrés – Sagunt (pont riu Palància)	17,2			M	✓	✗	23/5/15  6/12/14	Sagunt 30 % és GR-10  Baixa participació. Caminada Segart Sagunt.

## Locals del Camí del Túria

n	Nom d'Etapa	km	Desnivell +/- (m)	Dif*	Definida	Marcada	Data dar. Cam.	Observacions
1	Puntal dels Llops (Olocau)	6,3	304	M	✓	✗		50 % ruta municipal. 50 % caminat pels vetlladors 2015

## 7.1 Brançal de l'Horta Nord i el Carraixet (Horta Nord–Camp de Túria)

n	Nom d'etapa	km	Desnivell +/- (m)	Dif*	Definida	Marcada	Data dar. Cam.	Observacions
1	La Malva-rosa – Almàssera – cases Nolla – Meliana	9		F	✓	✗	✗	Caminat pels vetlladors 2016
2	M. –Foios –Albalat –Albuixec– Massalfassar–Museros	11,7		F	✓	✗	<b>25/10/20 (P)</b>  <b>5/3/23</b>	(Parcial 10/2020, Massalfassar Museros- Puig) ACCPV Roca Meliana Foios Albalat Massalfassar- Visita dimonis de Massalfassar- dinar ca Maribel. <a href="#">Notícia</a>
3	Museros –Massamagrell – la Pobla de Farnals – el Puig	10,0		F	✓	✗	<b>25/10/20</b>	ACCPV. <a href="#">Crònica caminada</a> . Aplec del Puig

4	El Puig – Puçol	5,6	16	8	F	✓	✗	31/10/21	ACCPV. <a href="#">Crònica caminada</a> sentit Puçol el Puig. 30 % GR-92 <a href="#">Enllaç traça cam</a>
5	Puçol – RN la Costera – el Salt – Nàquera	22,2			ME	✓		✗	80 % GR-10, PR-329 i rutes municipals
6	Nàquera – Bétera	9,7			F	✓		23/3/24	90 % és PR-283 ACCPV 23/3/24 Naquera Bétera i assemblea general. <a href="#">Notícia</a>
7	Bétera – Tòs Pelat – Alfara – Montcada	14,3			M	✓	✗	11/12/22	<a href="#">Notícia</a> Caminada de Cloenda Montcada - Bétera i dinar a l'Ateneu de Bétera 30 % és ruta municipal
8	M. – Massarrojos – Rocafort – Godella – Burjassot	9,9			F	✓	✗	17/12/23	Caminat pels vetlladors 2016. 30 % és ruta municipal Montcada Burjassot. Homenatge Estellés. Acte cloenda a Ca Bassot. <a href="#">Notícia</a>

## 7.1 Brançal de l'Horta Oest

n	Nom d'etapa	km	Desnivell +/- (m)		Dif*	Definida	Marcada	Data dar. Cam.	Observacions
1	Paterna – Quart de Poblet – Manises – Paterna	10,2	58		F	✓	✗	✗	circular afegint 1,6 km pel troncal

## 7.2 Brançal dels Bosc del Túria (Camp de Túria)

n	Nom d'etapa	km	Desnivell +/- (m)		Dif*	Definida	Marcada	Data dar. Cam.	Observacions
1	Assut de Montcada (Paterna) – St Antoni Benaixeve	8,4	89		F	✓	✗		Caminat pels vetlladors 2016
2	Sant Antoni – trinxeres – l'Elia	12,7	49		F	✓	✗		Caminat pels vetlladors 2016
3	L'Elia – la Pobla de Vallbona – Benaguasil	10,0	?		F	✓	✗		Caminat pels vetlladors 2015

## Locals dels Bosc del Túria

n	Nom d'etapa	km	Desnivell +/- (m)		Dif*	Definida	Marcada	Data dar. Cam.	Observacions
1	El Gallipont (l'Elia)	6,1	19		MF	✓	✗	✗	Caminat pels vetlladors 2015

### 7.3 Brançal de les Rodanes (Camp de Túria )

n	Nom d'etapa	km	Desnivell +/- (m)		Dif*	Definida	Marcada	Data dar. Cam.	Observacions
1	Les Rodanes (Vilamarxant)	14,8	281		M	✓		✗	Caminat x vetllador 2015. 70 % PR-175, PR-283 i ruta PN

### 7.4 Brançal dels Serrans (Camp de Túria–Serrans)

n	Nom d'etapa	km	Desnivell +/- (m)		Dif*	Definida	Marcada	Data dar. Cam.	Observacions
1	Riu Túria – Vilamarxant – la Pea – Pedralba	20,8	168		E	✓		✗	Fins a V. com local Rodanes. 90 % rutes PN l'Aigua i la Pea.
2	Pedralba – Bugarra – Xestalgar	16,3	377		E	✓	✗	✗	8,3 fins a Bugarra
3	Xestalgar – balneari Xulella – Las Toscas – Sot de Xera	17,4	386		E	✓		✗	PR-291, PR-76, PR-290, ruta mun. 3. Pas delicat per canal
4	Sot de Xera – Xulella	10,1	395		M	✓	✗	✗	50 % PR-77 i 20 % PR-74.
5	Xulella – Loriguilla – Domenyo Vell – Calles	15,9	811		ME	✓	✗	✗	30 % ruta municipal Pantaneros. Gran pujada -4,3 km
6	Calles – aqüeducte romà Peña Cortada – Loreto –Xelva	9,0	228		M	✓		✗	Coincideix en un 90 % amb el PR-92
7	Xelva – La Mozaira – Toixa	9,5	278		M	✓		✗	Marcat 90 % amb ruta municipal Playa i el PR-93.
8	. Toixa – Benecacira – Titaigües	19,7	384		E	✓	✗	✗	
9	Titaigües – barranc Regajo – Ares d'Alpont	13,3	330		M	✓		✗	Coincideix amb el GR-37 i el SL-22.
10	. Ares – Sta Catalina – Losilla – El Collado – La Torre	19,1	608		E	✓	✗	✗	Coincideix amb PR-130 i SL-63 fins a Losilla (10,1 km).
11	La Torre – La Almeza – La Cuevarruz – la lessa	17,3	355		M	✓	✗	✗	Fins a La Almeza (9,6 km), GR-37.

12	La lessa – Los Chopos – Baldozar – Alpont	12,6	222		F		×	×	50 % GR-37
13	Alpont – Campo de Abajo – Ahillas	11,7	396		M		×	×	Fins a Campo, ruta comarcal.
14	Ahillas – Alcotas – La Pobleta – Andilla	18,9	487		M		×	×	20 % GR-7
15	Andilla – Artaix – Osset – les Alcubles	19,8	635		E		×	×	Coincideix amb el PR-176 des d'Osset (10,1 km).
16	Les Alcubles – les Bodegues – Casinos	16,9	532		M			×	De La Seca fins a les Bodegues, PR-259 i PR-258.
17	. Casinos – Ferriol – Mont-ravana – Domenyo Nou	12,1	157		F		×	×	20 % marcat PR-285.
18	Domenyo Nou – les Travesses – Lliria (plaça Major	15,4	212		M		×	×	10 % marcat PR-365 a Edeta.

## 7.5 Brançal del Racó (Racó d'Ademús)

n	Nom d'etapa	km	Desnivell +/- (m)	Dif*	Definida	Marcada	Data dar. Cam.	Observacions
1	La Pobla de Sant Miquel- Sesga- Casesbaixes				×	×	×	
2	Cases baixes- cases altes Vallaca							
3	Vallanca- Arroyo de Cerezo				×	×	×	
4	Arroyo- el Hontanar-Castellfabib				×	×	×	
5	Castellfabib- Caserio del barranc fondo- Los Santos- Torre Alta- Torre Baixa				×	×	×	
6	Torrebaixa- Ademús				×	×	×	
7	Ademús- La Pobla de Sant Miquel				×	×	×	

## 7.6 Brançal del Palància (Camp de Túria–Alt Palància–Camp de Morvedre)

n	Nom d'etapa	km	Desnivell + /- (m)		Dif*	Definid a	Marcada	Data dar. Cam.	Observacions
1	Olocau – Olla – Marines Vell	9,7?			M	✓		✗	Segueix el PR-8.
2	Marines Vell – Gàtova	8,2?			M	✓	✗	✗	
3	Gàtova – Altura – Sogorb	16?			M	✓	✗	✗	Marcat 10 % SL-29 i 5 % PR-178.
4	Sogorb – Geldo – Castellnou – Navaixes	11?			F	✓	✗	✗	Marcat 20 % PR-63.7
5	Navaixes – Xèrica	11?			M	✓	✗	✗	Marcat 30 % PR-63.7.
6	Xèrica – Viver – Caudiel	9?			M	✓		✗	Segueix ruta de San Roques i 70 % PR-63.2.
7	Caudiel – Gaibiel	10?			M	✓		✗	Segueix el PR-63.4 en 95 %
8	Gaibiel – Matet – Vall d'Almonesir – Algímia d'Al.	9?			M	✓		✗	Segueix el PR-63.4 i 63.5 en 95 %.
9	Algímia d'Almonesir – Xinquer – Almedíxer	17?			E	✓	✗	✗	Marcat 60 % PR-63.6, 161 i 63.5.
10	Almedíxer – Assuévar	13?			M	✓	✗	✗	Marcat 50 % PR-63.6.
11	Assuévar – Soneixa	8?			M	✓	✗	17/3/24	Marcat 50 % PR-320 i 63.8. ACCPV. Assuévar- Sot de Ferrer-Soneixa. <a href="#">Notícia</a>
12	Soneixa – Sot de Ferrer – Algar – Alfara – Algímia	11?			F	✓	✗	28/10/23 (p)	ACCPV. Sot de Ferrer – Alfara. <a href="#">Notícia</a>
13	Algímia – Torres Torres – Estivella	9,6	106		F	✓	✗	5/2/22	Estivella Torres torres Estivella <a href="#">Enllaç traça cam</a>
14	Estivella – Beselga – el Garbí – Albalat – Gilet	10?			E	✓	✗	5/2/22(p)	Marcat 60 % GR-10, SL-24 i PR-369. Estivella()Albalat- Gilet(no es fa el garbí)

								27/1/24 (p)	ACCPV Estivella- Garbí- Estivella. <a href="#">Notícia</a>
--	--	--	--	--	--	--	--	-------------	---

## 8. El camí al Camp de Morvedre- la Vall de Segó i la Plana (Morvedre–Plana Baixa–Plana Alta)

n	Nom d'etapa	km	Desnivell +/- (m)		Dif*	Definida	Marcada	Data dar. Cam.	Observacions
1	Sagunt (riu Palància) – Benifairó de les Valls – Faura	11,1	324		M	✓	✗	2017 12/3/16 9/1/16	Gurp de C. i C. Ex. Cs. Sagunt Faura. <a href="#">Notícia</a> Grup de caminants, secció la Plana-C. Sagunt – Almenara. <a href="#">Notícia</a>
2	Faura – Quart – Quartell – Benavites – Almenara	10,9	60		F	✓	✗	2017 9/1/16	Grup de caminants, secció la Plana-C.Sagunt – Almenara. <a href="#">Notícia</a>
3	Almenara – Xilxes	9,6	592		F	✓	✗	19/11/22 2017	ACCPV <a href="#">Notícia</a> Volta i visita dels estanys i dinar al racó de canya, Carles Mateu
4	.Xilxes – la Vall d'Uixó	12,8	222		F	✓	✗	2017	
5	La Vall d'Uixó – Fondegulla	8	426		M	✓	✗	2017	
6	Fondegulla – Eslida	10,4	847		ME	✓	✗	2018	
7	Eslida – Artana	9,4	184		F	✓	✗		
8	Artana – Betxí	8,2	85		F	✓			
9	Betxí – les Alqueries	17,7	60		F	✓		14/5/16	Caminada de senyalització terme d'Alqueries. <a href="#">Notícia</a>
10	Les Alqueries – Borriana – Vila-real	14,1	44		M	✓		20/9/14	Caminada pel terme de Vila-real. <a href="#">Notícia</a> Cal senyalitzar el terme de Borriana.
11	Vila-real – Almassora	11,0	58		F	✓	✓	16/6/19 19/4/15 20/9/14	<a href="#">Crònica caminada 19</a> Caminat en diverses tandes cada terme. Caminada de senyalització pel terme d'Almassora. <a href="#">Notícia</a> Caminada pel terme de Vila-real. <a href="#">Notícia</a>
12	Almassora – Castelló de la Plana (plaça de les Aules)	8,9	16		F	✓	✓	19/10/19 2018	ACCPV, <a href="#">Crònica ce la caminada</a> . Aplec Camí 2019 .

								19/4/15	Caminada de senyalització pel terme d'Almassora. <a href="#">Notícia</a> Anteriorment 2013.
--	--	--	--	--	--	--	--	---------	--

## Local de les Goles del Millars

n	Nom d'etapa	km	Desnivell +/- (m)		Dif*	Definida	Marcat	Data dar. Cam.	Observacions
1	Almassora – Desembocadura del Millars							20/5/23	ACCPV - Almassora desembocadura- dinar rest. Xapa. <a href="#">Notícia</a>

## 8.1 Brançal de l'Espadà (Plana Baixa)

n	Nom d'etapa	km	Desnivell +/- (m)		Dif*	Definida	Marcada	Data dar. Cam.	Observacions
1	Eslida – Aín – Veo – Alcúdia de Veo	11,8			M	✓	✗	11/12/19	ACCPV. <a href="#">Crònica caminada</a> . Coincideix amb el GR-36 en un 95 %
2	Alcúdia de Veo – Suera	10,7			M	✓	✗		Coincideix amb el GR-36 fins a la font de l'Avellaner.
3	Suera – Tales – Artesa – Onda	8,9			M	✓	✗		
4	Onda – Artana	8,4			F	✓	✗	4/2/23	ACCPV Onda Artana. Explicacions Josep Herrero Artana. <a href="#">Notícia</a>

## 8.2 Brançal de la Plana per la Costa (Plana Baixa)

n	Nom d'etapa	km	Desnivell +/- (m)		Dif*	Definida	Marcada	Data dar. Cam.	Observacions
1	Borriana – el Mascarell – Nules	10,8			F	✓	✗	7/5/23	ACCPV Borriana- El Mascarell Nules- visita guiada del Mascarell i de Nules.A. Corretjola- <a href="#">Notícia</a>
2	Nules – la Vilavella – Moncofa	12			F	✓	✗	5/11/23	ACCPV. Nules- la Vilavella- Nules. La Corretjola- <a href="#">Notícia</a>
3	Moncofa – Grau – Clot de MD – Borriana	17,7			M	✓	✗	✗	



## 9. EL CAMÍ A PENYAGOLOSA (Plana Alta–Alcalatén–Alt Maestrat )

n	Nom d'etapa	km	Desnivell + /- (m)		Dif*	Definida	Marcat	Data dar. Cam.	Observacions
1	Castelló de la Plana (plaça de les Aules) – Borriol. <a href="#">Traça</a>	10,9	292	108	M	✓	✓	<b>8/2/20</b> 2016 12/5/14	ACCPV. <a href="#">Crònica de la caminada.</a> GR33- 70%(de la general al camp de golf) tot amb la marca del Camí.  Grup de Caminants. Caminada de Castelló a Borriol. <a href="#">Notícia</a>
2	Borriol – Sant Joan de Moró . <a href="#">Traça</a>	11,5	328	355	M	✓	✓	2017	
3	Sant Joan de Moró – Mas de Flors – l'Alcora <a href="#">Traça</a>	7,83	164	88	F	✓	✓	2016	
4	L'Alcora – Costur – Mas d'Avall – les Useres . <a href="#">Traça</a>	14,3	568	425	E	✓	✓	31/10/15  26/5/12  12/11/11	Grup de Caminants. L'Alcora-les Useres. <a href="#">Notícia</a> coorganitzen la Fontanella de Costur i el Centre excursionista de l'Alcora.  Pasmaestrat. Caminada de reconeixement de l'Alcora a Costur. <a href="#">Notícia</a>  Pasmaestrat Caminada de reconeixement de Costura les Useres. <a href="#">Notícia</a>
5	les Useres – Atzeneta del Maestrat . <a href="#">Traça</a>	10,6	317	319	M	✓	✓	19/5/12  <b>30/4/23</b>	Pasmaestrat. Caminada de reconeixement. <a href="#">Notícia.</a>  ACCPV Les Useres Atzeneta. Visita d'Atzeneta. <a href="#">Notícia</a>
6	Atzeneta – Xodos . <a href="#">Traça</a>	16,8	829	187	ME	✓	✓	<b>30/6/19</b> <b>29/4/23</b>	<a href="#">Crònica caminada Xodos- Atzeneta</a>  ACCPV Pelegrins Sant Joan-Xous-Torrocelles C. Atzeneta. <a href="#">Notícia</a>
7	Xodos – Sant Joan – Vistabella del Maestrat. <a href="#">Traça</a>	16,01	613	399	E	✓	✓	<b>29/4/23</b> (p)	ACCPV Pelegrins Sant Joan-Xous-Torrocelles C. Atzeneta. <a href="#">Notícia</a>
8	Vistabella – coll del Vidre – Benafigos. <a href="#">Traça</a>	12,5	403	722	ME	✓	✓		
9	Benafigos – riu Montlleó – Culla. <a href="#">Traça</a>	13,0	834	676	ME	✓	✓		
10	Culla – el Rivet – Benassal (plaça Major). <a href="#">Traça</a>	8,3	154	410	M	✓	✓	<b>27/10/18</b>	<a href="#">Crònica i fotos C-B</a>

### Local de la marjal pel Grau

n	Nom d'etapa	km	Desnivell	Dif*	Definida	Marcat	Data dar. Cam.	Observacions
---	-------------	----	-----------	------	----------	--------	----------------	--------------

			+/- (m)					
1	Castelló- el Grau-el pinar-la Fileta- la Mota-Castelló							

## Local de la marjal pel Molí la Font

n	Nom d'etapa	km	Desnivell + /- (m)	Dif*	Definida	Marcat	Data dar. Cam.	Observacions
1	Castelló (pl. Maria Agustina)- Lledó- Camí en Riera- el riu Sec- la platja- Séquia de l'Obra- el Molí la Font- riu Sec- Castelló							

## 9.1 Brancal del Desert de les Palmes, Iрта i el Pla de l'Arc (Plana Alta – Baix Maestrat)

n	Nom d'etapa	km	Desnivell + /- (m)	Dif*	Definida	Marcat	Data dar. Cam.	Observacions
1	Castelló de la Plana – PN Desert – Benicàssim	22,5	584	ME	✓	✗	11/5/19 2017	<a href="#">Crònica</a>
2	Benicàssim – Orpesa	13,3		F	✓	✗	2018	
3	Orpesa – Torreblanca	18,2		M	✓	✗	15/12/19	ACCPV. <a href="#">Crònica caminada 19</a> Caminat fins torre la Sal 2018 i pels vetlladors 2014
4	Torreblanca – Alcossebre	12,3		F	✓	✗	11/10/20	ACCPV. <a href="#">Crònica caminada</a>
5	. Alcossebre – Alcalà de Xivert	20,7		ME	✓	✗ ✗		
6	. Alcalà – les Coves de Vinromà	20,6		ME	✓	✗ ✗		Caminat pels vetlladors 2014
7	. Les Coves – la Serratella	16,4		E	✓	✗ ✗		
8	La Serratella – la Serra d'en Galceran	8,1		M	✓	✗ ✗		
9	la Serra d'en Galceran – la Torre d'en Domènec	13,9		M	✓	✗	15/6/24	ACCPV.La Serra- la Torre d'en Domènec- <a href="#">Notícia</a> . Visita a la torre palau i poblat iberic. P del Tossal.
10	. la Torre – Vilanova d'Alcolea – Bell-lloc	12,0		F	✓	✗	17/10/21	ACCPV. <a href="#">Crònica caminada</a> . T-V-B
11	Bell-lloc – la Vall d'Alba – Cabanes	17,6		M	✓	✗	6/6/21(p)	ACCPV. <a href="#">Crònica caminada</a> V- Cab.

								26/2/22(P)	<a href="#">Enllaç traça</a> (p Vall d'Alba - Benlloc )
12	Cabanes – les Santes – la Pobla Tornesa	11,8	278		M	✓	✗	2018	50 % marcat PR-422
13	La Pobla Tornesa – Vilafamés	7,3			F	✓	✗	13/10/19	ACCPV. <a href="#">Crònica de la caminada</a>
14	Vilafamés – el Mollet - Moró	16,2	569		E	✓	✗	2018	50 % marcat rutes municipals

## 9.2 Brancal del Millars (l'Alcalatén- l'Alt Millars)

n	Nom d'etapa	km	Desnivell +/- (m)		Dif*	Definida	Marcat	Data dar. Cam.	Observacions
1	l'Alcora - Ribesalbes	13,12	216	321	M	✓		4/12/21	ACCPV. <a href="#">Crònica caminada Al-F Enllaç traça cam</a> (A- R)
2	Ribesalbes- Fanzara- Vallat					✓		5/12/21 (R-F)	ACCPV. <a href="#">Enllaç traça cam</a> Parcial (R- F- 7.km)
3	Vallat Argeleta- Toga- Espadilla					✓			
4	Espadilla- Aiodar					✓			
5	Aiodar- Villamalur- Torralba del Pinar					✓			
6	Torralba- Pavies					✓			
7	Pavias- Higueras					✓			
8	Higueras- F de Aiodar					✓			
9	F. de Aiodar- El Tormo					✓			
10	El Tormo- Cirat- Aranyuel					✓			
11	Aranyuel- Montanejos					✓			
12	Montanejos -Montan					✓			
13	Montan- Font de la Reina					✓			
14	Font de la Reina- Pantà d'Arenós					✓			
15	Pantà d'Arenós- Cortes					✓			
16	Cortes – Sant Vicent de Piedrahita					✓			
17	Sant Vicent de Piedrahita- Villahermosa					✓			

18	Villahermosa- El Castillo					✓			
19	El Castillo - Ludiente					✓			
20	Ludiente- Lluçena					✓			
21	Lluçena- Figueroles					✓		18/6/23	ACCPV Figueroles Lluçena- Visita de Lluçena. <a href="#">Notícia</a>
22	Figueroles- la Foia-l'Alcora					✓		17/6/23	ACCPV La Foia Figueroles. Parcial <a href="#">Notícia</a>

## 10. El Camí a l'Alt Maestrat i els Ports (l'Alt Maestrat- Ports )

n	Nom d'etapa	km	Desnivell +/- (m)		Dif *	Definida	Marcat	Data dar. Cam.	Observacions
1	Benassal – la Font d'en Segures– Vilar de Canes	10,2	337		M	✓	✓	20 i 21/11/21	ACCPV <a href="#">Crònica caminada</a> . 20 visita C. Remígia i Benassal. 21 caminada B-V
2	Vilar de Canes – Albocàsser ( <a href="#">traça</a> )	10,6	86	216	M	✓	✓	24/4/22 2012	ACCPV. <a href="#">Notícia</a> . Caminada i visita a Sant Pau i Albocàsser.
3	Albocàsser – Tírig ( <a href="#">traça</a> )	10,4	124	197	F	✓	✓	12/6/22  2017 29/9/12  16/10/10	ACCPV. <a href="#">Notícia</a> .Caminada i visita museu vanttorta, cova de cavalls i civils  Caminada de senyalització del barranc de la Valltorta Tírig i el Mas Blanc. <a href="#">Notícia</a>  Caminada de senyalització Albocàsser al barranc de la Valltorta. <a href="#">Notícia</a>
4	Tírig – Catí ( <a href="#">traça</a> )	10,5	429	236	M	✓	✓	11/06/22 2017 29/9/12	ACCPV. <a href="#">Notícia</a> . Caminada. Visita de Catí  Caminada de senyalització del barranc de la Valltorta a Tírig i el Mas Blanc. <a href="#">Notícia</a>
5	Catí – Ares del Maestrat	20,2	950		M E	✓	✓	14/11/20 12/11/19	ACCPV. <a href="#">Crònica caminada</a> A-C ACCPV. <a href="#">Crònica caminada</a> . Repor. Terra

								21/5/16	Viva. Ares- pista Bellluga. G.C. Caminada Catí Ares. <a href="#">Notícia</a> <a href="#">Fitxa</a>
								16/11/14 23/8/10	Caminada Grup de Caminants. Catí - Ares. <a href="#">Notícia</a> Pasmaestrat. Caminada de senyalització d'Ares al roure de les Berrugues. <a href="#">Notícia</a>
6	Ares – Vilafranca	15,6	285		M	✓	✓	8/5/19 22/5/16	ACCPV II reportatge Terra Viva. <a href="#">Crònica</a> GC. Caminada Ares Vilafranca. <a href="#">Notícia</a> . <a href="#">Fitxa</a>
7	. Vilafranca – Portell	14,3	364		M	✓	✓	2018	
8	Portell – Cinctorres	12,7	587		E	✓	✓	2018 23/10/10	Pasmaestrat Caminada de senyalització de Portell a Cinctorres. <a href="#">Notícia</a>
9	Cinctorres – Forcall	9,9	468		M	✓	✓	6/10/19 2016 15/12/13 19/8/10	<a href="#">Crònica caminada</a> Pasmaestrat. Caminada de senyalització de Forcall a Sant Cristòfol. <a href="#">Notícia</a> Pasmaestrat. Caminada de senyalització Cinctorres Forcall. <a href="#">Notícia</a>
10	Forcall – Morella (portal de Sant Mateu)	13,6	626		E	✓	✓	5/10/19 2012	<a href="#">Crònica caminada</a>

## Brançal de la Torre d'en Besora

n	Nom d'etapa	km	Desnivell +/- (m)	Dif*	Definida	Marcat	Data dar. Cam.	Observacions
1	Culla– la Carrasca- la Torre d'en Besora				✓	✗	15/7/23 16/7/23	ACCPV Culla- el Molinell- la Carrasca. Encesa de Culla- <a href="#">Notícia</a> ACCPV. El Molinell-la Torre d'en Besora. Visita del molí de l'Orde. Visita dels Masets(formatgeria). Dinar al Rivet <a href="#">Notícia</a>

## Local de la Pobleta de Sant Miquel

n	Nom d'etapa	km	Des	Dif*	Definida	Marcat	Data dar.	Observacions
---	-------------	----	-----	------	----------	--------	-----------	--------------

			nivell +/- (m)				Cam.	
1	Vilafranca -la Pobleta de Sant Miquel per la Gotera							
2	La Pobleta de Sant Miquel-Vilafranca -per la Parreta						16/9/23	ACCPV la Pobleta de Sant Miquel-Vilafranca. Notícia

## Local de les Alberedes

n	Nom d'etapa	km	Desnivell +/- (m)	Dif*	Definida	Marcat	Data dar. Cam.	Observacions
1	Portell- les Alberedes							

## 10.1 Brançal de la Salvassòria

n	Nom d'etapa	km	Desnivell +/- (m)		Dif*	Definida	Marcat	Data dar. Cam.	Observacions
1	Catí – Salvassòria – la Llàcua	12,6			E	✓	✗		
2	La Llàcua – Castellfort	12			M	✓	✗		
3	Castellfort – Ares del Maestrat (la Canà)	8			M	✓	✗		

## 10.2 Brançal dels Ports

n	Nom d'etapa	km	Desnivell +/- (m)		Dif*	Definida	Marcat	Data dar. Cam.	Observacions
1	Forcall – St Cristòfol – Saranyana – la Mata	13,2	476	364	M	✓	✗	15/1/22	ACCPV <a href="#">Crònica i fotos</a> <a href="#">Enllaç traça cam</a> . Marcat PR-117 fins a St Cristòfol. 11,3 km de St C.
2	La Mata – St Marc – Olocau	8,4	283		M	✓	✗	2018	
3	Olocau del Rei – Todolella	12,7	206	467	M	✓	✗	16/1/22	ACCPV <a href="#">Crònica i fotos</a> <a href="#">Enllaç traça cam</a> marcat parcialment GR 331
4	Todolella – Villores – Ortells – Palanques – Sorita	15,7			M	✓	✗	5/9/21 4/9/21 7/9/24	ACCPV. <a href="#">Crònica caminada</a> 4-Villores- Todolella. 5 Tod- Balma  ACCPV 7 Processó- Sorita- la Balma i tornada a Sorita pel riu.

								8/9/24	ACCPV 8/ la Pobleta- Ermita de Sant Marc- la Pobleta. <a href="#">Notícia</a>  Marcat PR-217 i sender fluvial des de Villores.
5	Sorita – MD de la Balma – la Pobla d’Alcolea	17,2			E	✓	✗	5/9/21( P	8/21 parcial fins la Balma.30 % marcat PR-363
6	La Pobla d’Alcolea – Xiva	19,9			M	✓		✗	Marcat PR-372 i PR- 374
7	Xiva – Morella	7,2			M	✓		✗	Marcat PR-315 i 316. Herbés és al brançal del Matarranya.

## 11. El Camí al Sénia i l’Ebre (Ports- Baix Maestrat- Montsià- Baix Ebre )

n	Nom d’etapa	km	Desnivell +/- (m)		Dif*	Definida	Marca t	Data dar. Cam.	Observacions
1	Morella (portal de Sant Mateu) – Vallibona	21,6	606		ME	✓		2/10/22	ACCPV, <a href="#">Notícia</a> , Vallibona- Peiró trencat- Vallibona
2	Vallibona – Xert	19.8	1029		ME	✓		7/2/15	Caminada de senyalització pel terme de Xert. <a href="#">Notícia</a>  PR i ruta municipal. Alternativa bicis pel camí del Turmell
3	Xert – Sant Mateu	9,6	105		F	✓		7/2/15	Caminada de senyalització pel terme de Xert. <a href="#">Notícia</a>
4	Sant Mateu – la Salzadella	7,6	64		F	✓			
5	La Salzadella – Santa Magdalena de Polpis	19,6	548		E	✓			
6	Santa Magdalena – Peníscola	21,3	691		ME	✓			80 % PR-194 i rutes del parc
7	Peníscola – Benicarló	9,9	36		F	✓			
8	Benicarló – Vinaròs	9,1	26		F	✓			
9	Vinaròs – les Cases d’Alcanar	12,3	30		F	✓		2/6/19 12/1/14	<a href="#">Crònica caminada 19</a>  Pasmaestrat. Caminada de senyalització de Vinaròs a les Cases d’Alcanar. <a href="#">Notícia</a>
10	Les Cases d’Alcanar – Alcanar	7,2	98		F	✓			
11	Alcanar – Ulldecona	10,5	344		M	✓			
12	Ulldecona – les Ventalles	8	106		F	✓			

13	Les Ventalles – St Carles de la Ràpita	17,7	700		E	✓		10/2/15	Caminada de senyalització pel terme de la Ràpita. <a href="#">Notícia</a>
								7/12/13	Caminada de reconeixement de la Ràpita a la Foradada. <a href="#">Notícia</a>
14	La Ràpita – Amposta	12,1	19		F	✓			
15	Amposta – l'Aldea	10,7	17		F	✓			50 % GR-92.
16	L'Aldea – Camp-redó	10,5	123		F	✓		15/5/16	Caminada de Senyalització pel terme de Camp -redó. <a href="#">Notícia</a>
17	Camp-redó – Tortosa (pont riu Ebre)	8,5	39		F	✓		15/5/16	Caminada de Senyalització pel terme de Camp -redó. <a href="#">Notícia</a>

## Local del Puig de la Nau

n	Nom d'etapa	km	Desnivell +/- (m)	Dif*	Definida	Marcat	Data dar. Cam.	Observacions
	Benicarló- Puig de la Nau	10,0	176		F	✓		Senyalitzat com a SL

## Local del Santuari de Sant Sebastià

n	Nom d'etapa	km	Desnivell +/- (m)	Dif*	Definida	Marcat	Data dar. Cam.	Observacions
	Vinaròs- Santuari de Sant Sebastià	10,2	177		F	✓		Senyalitzat com a SL

## 10.1 Brançal de la Tinença de Benifassà ( Ports Baix Maestrat)

n	Nom d'etapa	km	Desnivell +/- (m)	Dif*	Definida	Marcat	Data dar. Cam.	Observacions
1	Vallibona – molí Rico – Castell de Cabres	14,0	673		E	✓	1/10/22	ACCPV. <a href="#">Notícia</a> Castell de Cabres Vallibona (altre itinerari diferent a l'oficial) 20 % PR i 60 % Rogativa.
2	Castell de C. – Coratxà – el Boixar	13,2			M	✓	19/9/20	ACCPV. <a href="#">Crònica caminada</a> . Segueix el PR-75.
3	El Boixar – mas Blanc – Fredes	11,1			M	✓	18/1/20	ACCPV. <a href="#">Crònica de la caminada</a> . 40 % GR-7 i PR-75.



4	Fredes – portell de l’Infern – pantà – el Bellestar	15,4	610		E	✓		2017	90 % marcat PR-75
5	Bellestar – Bel – la Pobla de Benifassà	18,5			E	✓		10/7/21 11/7/21	ACCPV- <a href="#">Crònica caminada</a> 10-P-Bel/11Bell- Bel. <a href="#">Enllaç traça B-B</a> (parcial) 50 % marcat PR-75.
6	La Pobla de Benifassà – Vallibona	16,5			E	✓		✗	60 % marcat GR-7 i PR-75

## Local de la Tinença

n	Nom d’etapa	km	Desnivell +/- (m)	Dif*	Definida	Marcat	Data dar. Cam.	Observacions
1	Bel- Rossell	8,6	660	E	✓		✗	Senyalitzat com a SL

## 10.2 Brançal del Baix Maestrat ( Baix Maestrat)

n	Nom d’etapa	km	Desnivell +/- (m)	Dif*	Definida	Marcat	Data dar. Cam.	Observacions
1	Xert (ajuntament) – la Barcella – Canet lo Roig	15,0	396	M	✓	✗	8/5/21	ACCPV. <a href="#">Crònica caminada</a> X-C. 30% marcat rutes municipals
2	Canet lo Roig – la Jana	9,0	128	F	✓		7/3/20	ACCPV. <a href="#">Crònica caminada</a> . 80% marcat SL-58 i PR-296.
3	La Jana – Traiguera	5,9	60	MF	✓		14/1/23	ACCPV, <a href="#">La Jana Sant Jordi</a> Marcat Via Augusta . <a href="#">Notícia</a>
4	Traiguera – santuari MD de la Salut – Sant Jordi	8,4	219	F	✓		14/1/23	ACCPV <a href="#">la Jana- Sant Jordi</a> visita monestir <a href="#">Notícia</a> 80% marcat rutes municipals
5	Sant Jordi – Càlig	8,8	136	F	✓	✗	10/2/24	30 % marcat ruta municipal Sant Jordi Càlig. Visita guiada de Sant Jordi i Càlig. <a href="#">Notícia</a>
6	Càlig – sénia de la Nòria – Cervera del Maestrat	11,3	303	M	✓	✗	✗	50% marcat rutes municipals
7	. Cervera – MD dels Àngels – Sant Mateu (pl. Major)	12,2	185	M	✓	✗	✗	40 % marcat ruta municipal

## 10.3 Brançal del Delta de l’Ebre( Montsià- Baix Ebre)

n	Nom d’etapa	km	Desnivell +/- (m)	Dif*	Definida	Marcat	Data dar. Cam.	Observacions
---	-------------	----	-------------------	------	----------	--------	----------------	--------------

1	Sant Carles de la Ràpita – Poble Nou	10,6	?		F	✓			
2	Poble Nou – els Eucaliptus	17,0	?		M	✓			2,1 km més a la Casa de Fusta
3	E. – els Muntells – Enveja – Jesús i Maria – Delt. (aj.)	19	?		M	✓			
4	Deltebre – el Cava – Riumar	16,8	1		M	✓			
5	Riumar – l’Ampolla (l’Arenal)	20,0	?		M	✓			4 km al Fangar. 1 km a Ampolla (tren, autobús, allotj.)
6	L’Ampolla (l’Arenal) – Camarles – l’Aldea	12,8	?		F	✓			90 % marcat GR-92

## 10.4 Brançal del Montsià (Montsià)

n	Nom d’etapa	km	Desnivell +/- (m)		Dif*	Definida	Marcat	Data dar. Cam.	Observacions
1	Amposta – ullals de Baltasar – Freginals	14,8	281		M	✓		✗	50 % marcat GR-92
2	Freginals – la Galera – Godall	10,3	232		M	✓		✗	
3	Godall – la Miliana – els Valentins – Sant Rafel	18,2	171		F	✓		✗	
4	Sant Rafel del Riu – la Sénia	9,2	172		F	✓		✗	15 % marcat ruta municipal
5	la Sénia – Mas de Barberans	20,3	276		E	✓		✗	70 % marcat ruta comarcal
6	Mas de Barberans – Santa Bàrbara	15,8	283		M	✓		✗	
7	Santa Bàrbara – Masdenverge – Amposta	14,2	154		M	✓		✗	30 % marcat GR-99

## Locals del Montsià

n	Nom d’etapa	km	Desnivell +/- (m)		Dif	Definida	Marcat	Data dar. Cam.	Observacions
1	Mas de Barberans – l’Airosa	16,7	1138		ME	✓			
2	La Sénia – Font de Sant Pere	5,9	86		F	✓			80 % ruta municipal.

## Aclariments de les taules

Nom	Apareix el nom de l'etapa amb els pobles per on passa i després hi ha la paraula traça, que és un enllaç que us porta a la pàgina web del wikiloc on hi ha l'itinerari de l'etapa
Desnivell +/-	Es divideix amb dues columnes, la primera columna és el desnivell acumulat pujant o positiu en metres, i la segona és el desnivell baixant o negatiu.
Dif	És la dificultat, expressat a la taula per les abreviatures MF: molt fàcil, F: Fàcil, M: Moderat, E: Exigent i ME. Molt Exigent. La dificultat depèn del desnivell i la distància, a <a href="#">la taula</a> podreu trobar els diferents nivells.
Data dar. Caminada	Expressa les dates que hem recorregut l'etapa, siga completa o parcial. A partir del 4/5/19 és constitueix l'Associació Cívica el Camí al País Valencià. Per visualitzar millor les caminades organitzades per l'associació, a partir d'aquesta data les trobareu en roig. Si hi ha una «x» roja vol dir que encara no s'ha organitzat cap caminada per aquesta etapa.  Si apareix una (p) a la vora de la data indica que sols vam fer una part de l'etapa, no la vam fer completa.
Observacions	A les observacions trobareu informació sobre si està marcada l'etapa i els senders que la creuen, l'enllaç a la traça de wikiloc, l'enllaç a la crònica de la caminada i aclariments respecte l'etapa.
Fil conductor	El document té un sentit de Sud a Nord seguint el sentit del Camí comença a Dénia segueix fins a Guardamar i acaba a Tortosa. En roig hi ha els trams troncats, en carabassa els branqualls i en verd els locals. Cada tram troncat té un número, el conseqüent branquall que penja d'ell agafa aquest número com a base.