







[El Camí brançal del Xúquer](#)

 **Inscripció** Per poder participar-hi ompliu el [full d'inscripció](#)





PROGRAMA

| | | | |
|--|------------------|-------|--|
|  | Trobada i eixida | 9.00 | Plaça Major de Sumacàrcer Farem recompte d'inscrits. Arribeu amb puntualitat! (B) L'organització ha deixat cotxes al final de la ruta per fer la tornada. Agraïm la vostra col·laboració. |
| | Visita | 9:30 | Pujada al castell de Sumacàrcer |
| | Esmorzar | 11:00 | Antella |
|  | Visita | 11.30 | Antella |
|  | Arribada | 13.30 | Gavarda |
|  | Tornada | 14.00 | (B) Tornarem conductors per recuperar els cotxes de Sumacàrcer |
|  | Dinar | 14.30 | Gavarda <u>Dinar de pa-i-porta, darrera caminada de l'any, porteu coques i pastissos per compartir.</u> |

ORGANITZACIÓ

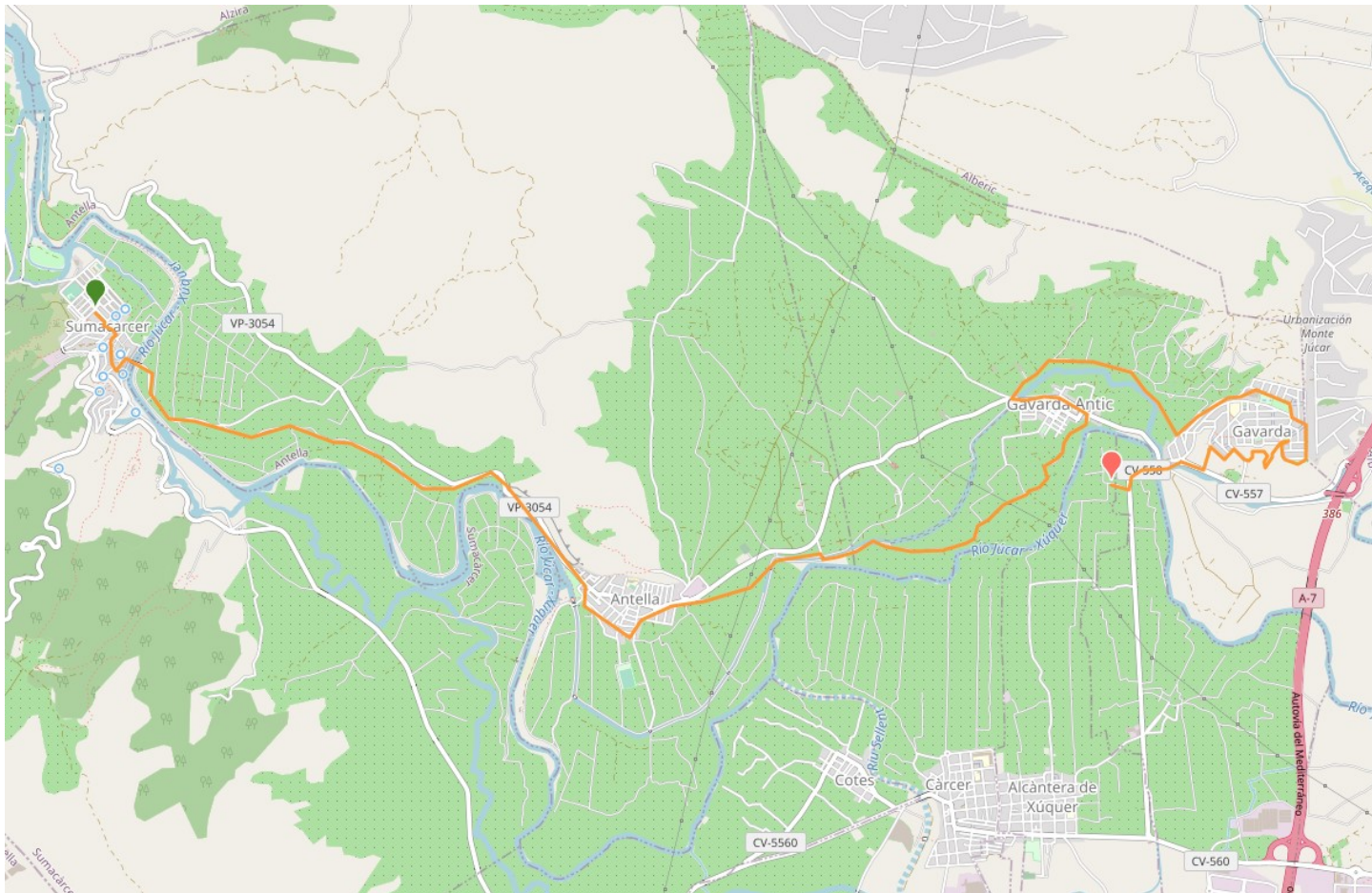
| | | | |
|--|-------------|-------------|--|
|  | Coordinació | Ramon Martí | 647870222 ensumantlaterra@gmail.com |
|  | Guia | Ramon Martí | |
|  | Transport | Ramon Martí | |

US CAL SABER

| | | | |
|--|---|---|--|
|  | Dificultat saber+ | Fàcil Per a qui té una mínima preparació física | →12,47 km ↑81m ↓122 m Pujada al castell de Sumacàrcer 1'30 km anada i 1,30km tornada |
|  | Porteu | Aigua, botes o calçat d'esport, barret, mòbil i esmorzar. Opcionalment, ulleres i crema de sol, bastons, compàs, llanterna i xiulet. Porteu aquesta fitxa per evitar ensurts. | |
|  | Bondat | Pel bé de totes, seguim els compromisos solidaris : responsabilitat · col·laboració · solidaritat · respecte | |
|  | Qui som | L'Associació Cívica el Camí al País Valencià som una associació que té com a objectiu la consolidació, promoció i dinamització de la ruta cultural el Camí, especialment en l'àmbit valencià. | |

El Camí brançal del Xúquer

Sumacàrcer → Antella → Gavarda



Pujada al castell de Sumacàrcer

