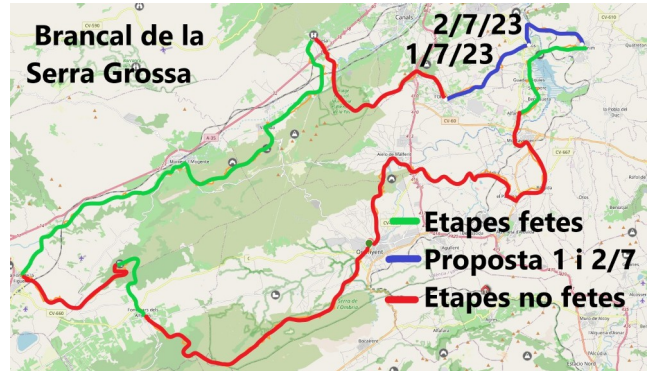



1/7 l'Olleria→Bellús

2/7 Bellús→ Benigànim

La Vall d'Albaida



[El Camí brançal de la Serra Grossa](#)


 **Inscripció** Per poder participar-hi ompliu el [full d'inscripció](#)

PROGRAMA

●	Trobada i Eixida	1/7 18.00	<u>17/6 Plaça de l'Església de l'Olleria (la Vall d'Albaida)</u> Farem recompte d'inscrits. Arribeu amb puntualitat! (B) L'organització ha deixat cotxes al final de la ruta per fer la tornada. Agraïm la vostra col·laboració.
	Arribada	21.00	<u>Bellús</u>
	Tornada	21.00	(B) Recuperem els cotxes de l'Olleria Porteu menjar de pa-i-porta, soparem a Bellús
	sopar	22.00	Si desitgeu sopar al restaurant o allotjament on dormiu la reserva l'heu de fer vosaltres
			Us oferim algunes possibilitats de la zona; Us recordem que les reserves i el pagament d'aquestes van a compte de l'usuari/a.
	Dormir	23:00	L'Olleria: <u>Partida Empedrat</u> , <u>Casa Rural BlancaEivisa622333108</u> , Bellús: <u>Casa roja</u> 963515153, <u>Àrea d'Autocaravanes Bellús</u> , Benissuera <u>Casa rural l'avia Tica</u> 678223447 Benigànim , <u>casa les orquídees</u> 610857136, <u>Torreta del Marqués</u> , 962920054. Quatretonda <u>l'Heretat de Pere</u> 635399274, la Pobla del Duc, <u>Bill jans</u> <u>casa Xàtiva</u> <u>Casa rural Bernabé</u> .
●	Trobada i Eixida	2/7 7.00	<u>2/7- plaça del forn de Bellús (entre l'Ajuntament i l'església)</u> Farem recompte d'inscrits. Arribeu amb puntualitat! (B) L'organització ha deixat cotxes al final de la ruta per fer la tornada. Agraïm la vostra col·laboració.
	Arribada	11.00	Be
	Esmorzar	11.00	<u>A Benigànim</u>
	Arribada i Visita	12:00 - 13:00	Visita a Benigànim
	Tornada	13:00	Recuperem els cotxes de Bellús

 Dinar 14.30 Dinar a Benigànim (pendent de confirmar el menú)


ORGANITZACIÓ


 Coordinació
ó Ramon Martí 647870222 ensumantlaterra@gmail.com/

 Guia Ramon Martí/ Raül Oltra 647870222


 Transport Telèfon

US CAL SABER

 Dificultat **1/7 Fàcil (Màxim 13 km o 225 m de desnivell)** Per a qui té una mínima preparació física 1/7→7,99 km ↑24m ↓145m
2/7 Fàcil (Màxim 13 km o 225 m de desnivell) Per a qui té una mínima preparació física 2/7→6,95 km ↑152m ↓92m
[saber+](#)

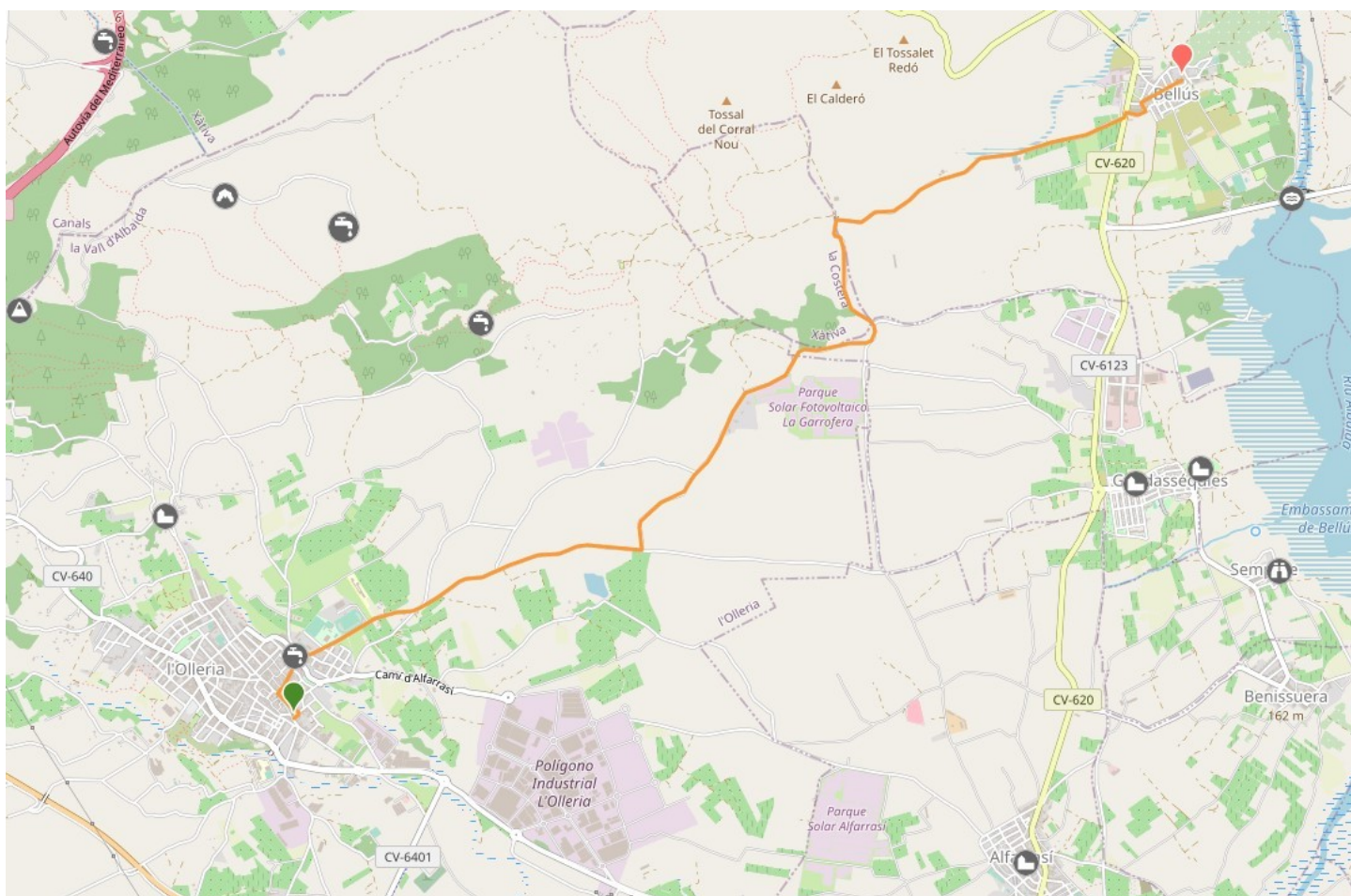
 Porteu Aigua, botes o calçat d'esport, barret, mòbil i esmorzar. Opcionalment, ulleres i crema de sol, bastons, compàs, llanterna i xiulet. Porteu aquesta fitxa per evitar ensurts.

 Bondat Pel bé de totes, seguim els [compromisos solidaris](#): responsabilitat · col·laboració · solidaritat · respecte

 Qui som [L'Associació Cívica el Camí al País Valencià](#) som una associació que té com a objectiu la consolidació, promoció i dinamització de la ruta cultural el Camí, especialment en l'àmbit valencià.

El Camí brançal de la Serra Grossa

1/7 l'Olleria→ Bellús



2/7 Bellús → Benigànim

