

26/4 l'Alguenya → la Canyada del Trigo → la Torre del Rico

El Carxe/ Vinalopó Mitjà



□ Inscripció

Per poder participar-hi ompliu [Full d'Inscripció](#)

Programa per al dissabte 26 d'abril

Logística de Cotxes	9:30	Trobada a la Torre del Rico per reagrupar cotxes.
Trobada	10.00	Trobada a l'Alguenya (plaça de l'Ajuntament) Farem recompte d'inscrits. Arribeu amb puntualitat!
Visita	10:15 - 11:00	Visita guiada i explicació de l'Alguenya i visita de la casa cova .
Eixida opció llarga	11:00 13:30/ 14.00	Trobada a la plaça de l'ajuntament de l'Alguenya . Eixida caminant cap a la Canyada del Trigo . (Ruta llarga).
Activitat alternativa	11:00 13:30/ 14.00	Taller de doblatge. (Aula de Formació de l'Alguenya, activitat per les persones que no fan la caminada).
Eixida opció curta	13:30 / 14:00	Trobada a la plaça de l'Església de la Canyada del Trigo . Eixida caminant cap a la Torre del Rico (ruta curta) .
Arribada	15:00	Arribada a la Torre del Rico i explicació del llogaret.
Dinar	15:30	Dinar de Cabasset (+ café) a la Torre del Rico.







	17:00 17:30	Breu explicació històrica del Carxe. La Torre del Rico. Als enllaços trobareu els fullets sobre la toponímia del Carxe, l'Alguenya i el Pinós.
NOS!	17:30 18:00	Explicació de la Plataforma -NOS! Per part de les diferents entitats.
Cloenda	18:30	Tancament de la jornada.
Allotjaments		Ací teniu diferents allotjaments , cada persona interessada es fa la seua reserva. Casa Rosa- El Pinós. Sunny Vista (el Culebrón) Boutique SuiteB&B AT Casa Grande. El Pinós. Casa Úbeda- Pinós Alacant- Finca Guillermo- Murcia (la Canyada del Trigo) Casa Boquera (Carxe) Los cuatro vientos (la Torre del Rico).

ORGANITZACIÓ

Organitza	NOS!	
Contactes	Ramon Martí/	647870222
	Alexandra Usó	600309677
	Imma Garrigós	699089567

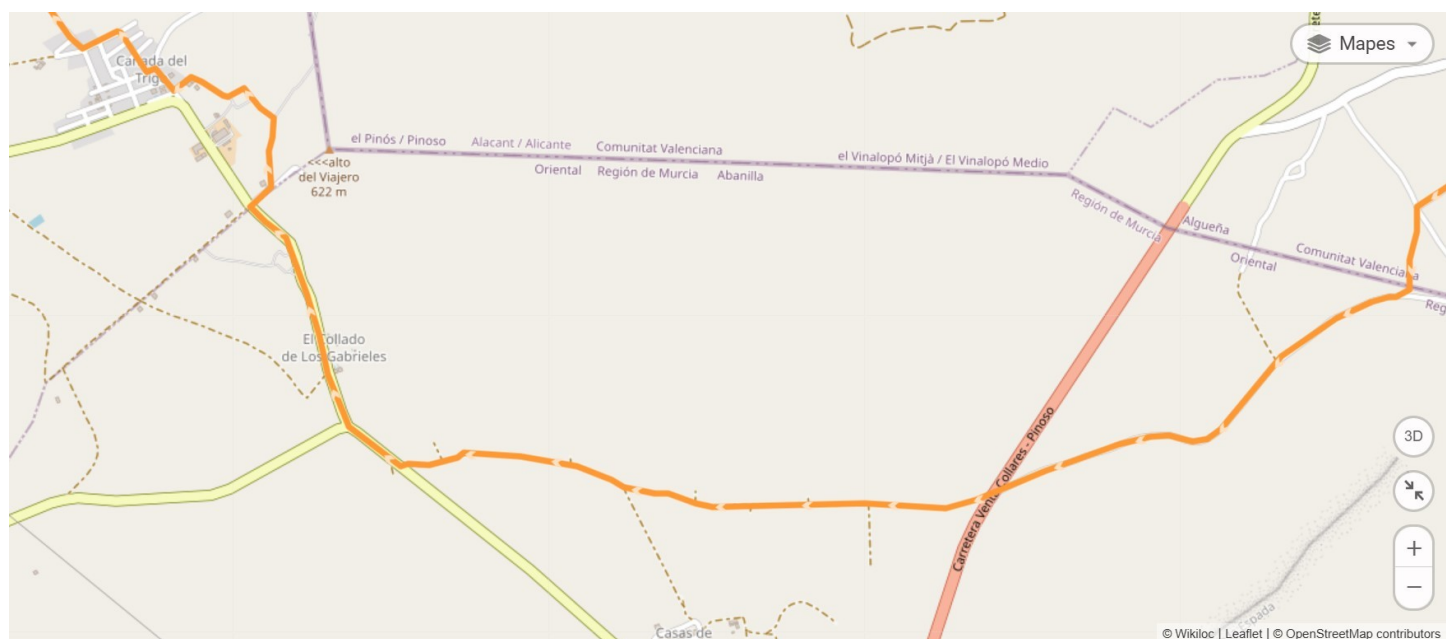
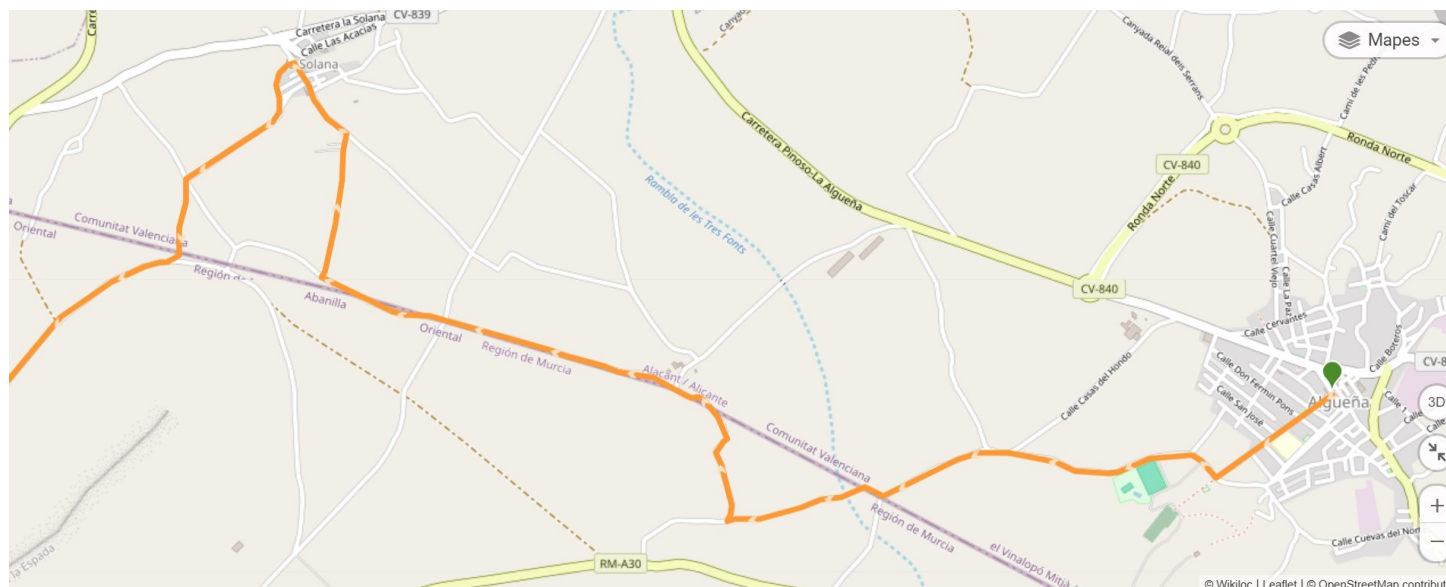
US CAL SABER

	Dificultat saber+	Opció Llarga Fàcil Màxim 13 km o 225 m de desnivell Indicad per a qui té una mínima preparació física.	Opció Llarga 13,9 km ↑158m ↓113 m
		Opció curta Molt Fàcil: Màxim 6 km o 50 m de desnivell	Opció Curta: 3,3 km ↑58m ↓46 m
	Porteu	Aigua, botes o calçat d'esport, barret, mòbil i aigua. Opcionalment, ulleres i crema de sol, bastons, compàs, llanterna i xiulet. Porteu aquesta fitxa per evitar ensurts.	
	Bondat	Pel bé de totes, seguim els compromisos solidaris : responsabilitat · col·laboració · solidaritat · respecte	
	Qui som	NOS!! llengua i país, som una confluència de diferents entitats i sindicats que ens hem ajuntat per frenar els atacs a la llengua i al país del nou govern.	

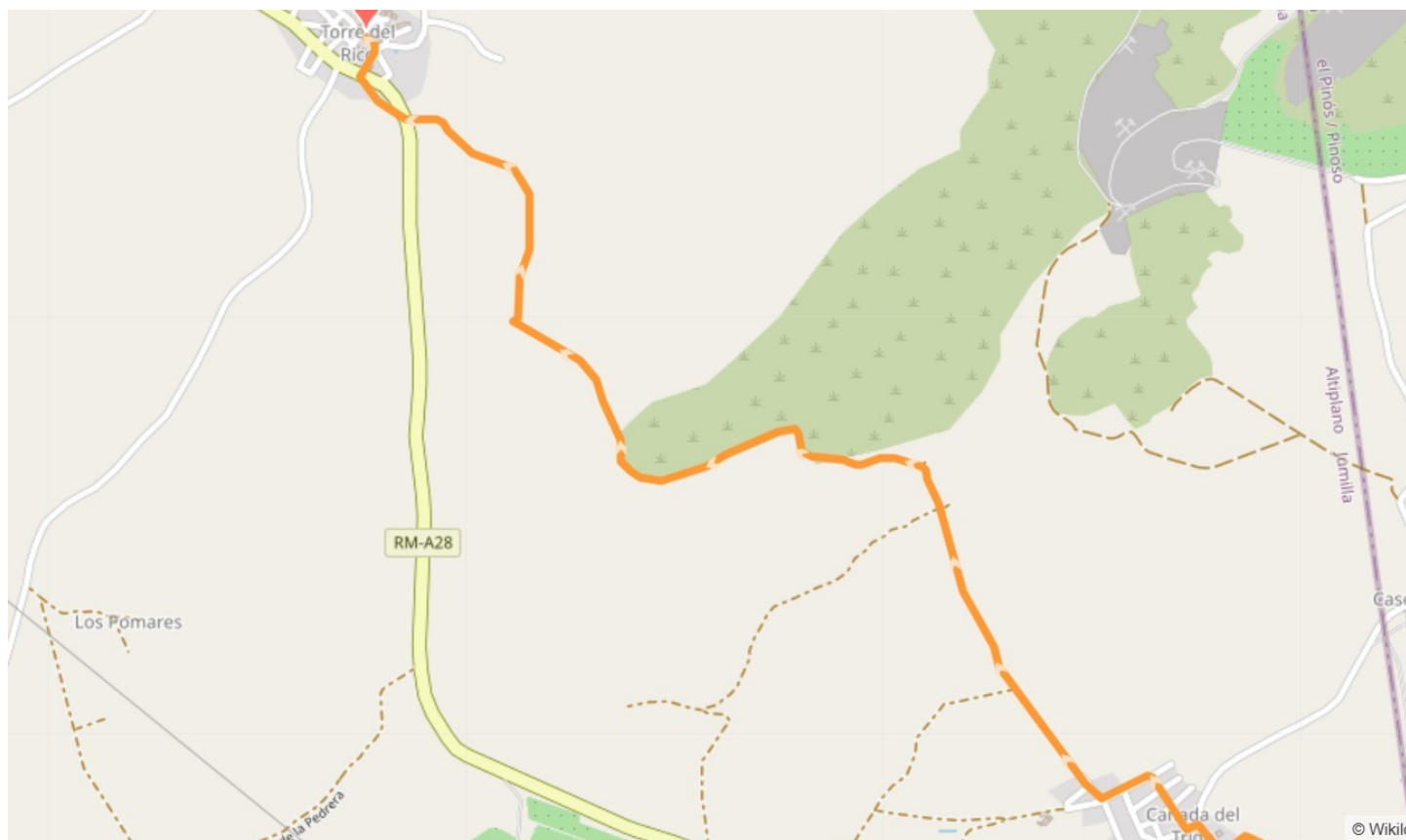
Columna Sud- interior

Etapa de la IV Travessa. Opció llarga: l'Alguenya a la Canyada del Trigo i la Torre del Rico.

Opció curta: de la Canyada del Trigo a la Torre del Rico.



Opció curta: la Canyada del Trigo – la Torre del Rico



Mapa del País Valencià amb les quatre columnes.

Recordem que cada travessa recorre un trosset del Camí de cada comarca, va lligant comarques des dels extrems fins a finalitzar a València.

**Mapa del País Valencià
amb les quatre
columnes de les
travesses per la llengua**

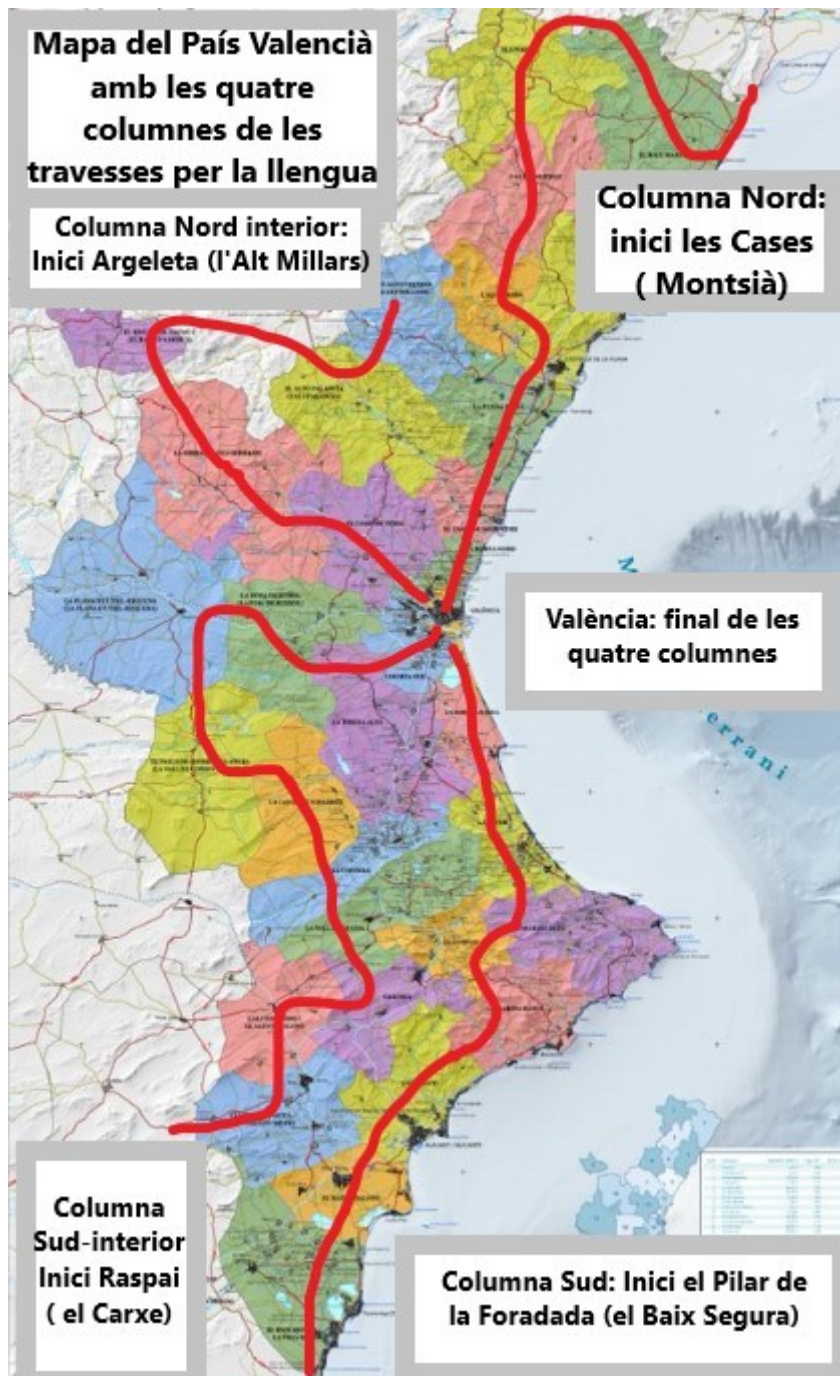
**Columna Nord interior:
Inici Argeleta (l'Alt Millars)**

**Columna Nord:
inici les Cases
(Montsià)**

**València: final de les
quatre columnes**

**Columna
Sud-interior
Inici Raspai
(el Carxe)**

**Columna Sud: Inici el Pilar de
la Foradada (el Baix Segura)**



Columna Nord: Inici les Cases (el Montsià)	Columna Nord Interior: Inici Argeleta (l'Alt Millars)	Columna Sud: Inici el Pilar de la Foradada (el Baix Segura)	Columna sud Interior : Inici La Torre del Rico (el Carxe)
Montsià- Baix Maestrat- les Cases - Vinaròs-6/7/24	L'Alt Millars- Fanzara- Vallat- Argeleta- 5/5/24	El Baix Segura -28/9 El Cap Roig - El Pilar de la Foradada 29/9 Visita d'Oriola 28 i 29/9/24	El Carxe – el Vinalopó Mitja- 26/4 L'Alguenya-la Canyada del Trigo- la Torre del Rico. 26/4/25
El Matarranya	L'Alt Palància	El Baix Vinalopó	L'Alt Vinalopó
Els Ports	El Racó d'Ademús	L'Alacantí	L'Alcoià
L'Alt Maestrat	Els Serrans	La Marina Baixa	La Vall d'Albaida
L'Alcalatén	El Camp de Túria	El Comtat	La Costera
La Plana Alta	València	La Marina Alta	La Vall d'Aiora
La Plana Baixa		La Safor	La Plana d'Utiel Requena
El Camp de Morvedre		La Ribera Baixa	La Foia de Bunyol
L'Horta		València	La Ribera Alta
València			València