







El Camí Brancal del Carraixet


L'Horta Nord i el Camp de Túria




mesos recomanats: setembre – mitjan juny

Espines de peix (< 1 km) i Camins locals (> 1 km): verd. Altres rutes: gris


Etapa	Fita o poble	Allotjament	Km parcials	Km totals
1	València – Meliana   ↗ 24 m ↘ 13 m (acumulat)  camí de terra i asfalt, carrers  alta			
1	LA MALVA-ROSA (pont de Vera; parada autobús) 5 m metro 1,3 km; tren 2 km	Hostals, hotels	0	0
	Fi urb. la Patacona i pont a la platja d'Alboraia		1,1	1,1
2	Ermита dels Peixets i pas inferior del pont sobre el barranc del Carraixet 2 m		1,0	2,1
	Cruïlla de la via Xurra (seguim vora el barranc del Carraixet)		2,2	4,3
	Parc i camí paral·lel al metro fins pas inferior (deixem el barranc del Carraixet)		0,7	5,0
3	ALMÀSSERA (església i casa de trencadís › metro › museu de l'Horta) 16 m		0,9	5,9
	Agafem la via Xurra		0,9	6,8
	Cruïlla camí de Nolla (deixem la via Xurra)		0,6	7,4
4	Palau i factoria de Nolla; casa de Barruga alqueria Magistre (museu) 1,6 km		0,5	7,9
5	MELIANA (seguim via Xurra 200 m › torre-rellotge › ajuntament) 16 m		1,1	9,0
2	Meliana – Museros  Cal baixar a la cadena i tanca i al pas de carretera CV-300  ↗ 13 m ↘ 11 m (acumulat)  camins de terra i asfalt, carrers  alta			
1	MELIANA (ajunt. i rellotge › església › pl. Pou) 16 m casa mod. i metro 200 m		0	0
	Plaça del Viver ermita del Crist 400 m		0,4	0,4
	Arbreda inici carril bici via Augusta		0,2	0,6
	Barraca de Montoliu ruta local 5 a Cúper i la mar		0,4	1,0
2	FOIOS (lleguari s. XVIII › pas del metro › creu › església › escoles velles) 19 m	Apartaments	1,2	2,2
	Pas a nivell i senda a Albalat		0,8	3,0




3	ALBALAT DELS SORELLS (casa cultura › parc i metro › castell › església) 16 m		0,8	3,8
	Via de servei de la CV-300 (seguim via Xurra 400 m)		0,6	4,4
	Camí Vell a Mauella (cadena, deixem la via Xurra)		0,4	4,8
4	MAUELLA (església) 10 m		0,8	5,6
	Barri del Forn (seguim la via Augusta 200 m) ermita del Forn 80 m		0,3	5,9
5	ALBUIXEC (barraca › ajunt. › església › escorxador › font) 9 m vil·la 40 m	2 cases rurals	0,8	6,7
	Alqueria de Soi i camí a Massalfassar (tanca de vehicles)		1,1	7,8
6	MASSALFASSAR (estació de tren › safareig › ajuntament) 12 m		1,9	9,7
7	MUSEROS (pas metro › c/ Travessera › biblioteca › pl Castell i església) 18 m		2,0	11,7

3 Museros – el Puig  Cal baixar al pas vora séquia just abans del molí de Blai

 ↗ 9 m ↘ 11 m (acumulat)  camins de terra i asfalt, carril bici, carrers  alta

1	MUSEROS (església › ermita) 18 m		0	0
	Pas de la CV-32 i seguida per via servei		1,0	1,0
	Fi camí i travessia vora séquia de la Fila		0,8	1,8
2	Molí de Blai; accés convent de la Magdalena		0,2	2,0
	Passeig del Calvari molí de Baix 100 m		0,9	2,9
3	MASSAMAGRELL (pas del metro › pl. Campanar › església › ajuntament) 16 m		1,6	4,5
4	LA POBLA DE FARNALS (ajuntament › església); agafem la via Xurra 16 m		1,4	5,9
5	Accés cartoixa d'Ara Christi; deixem la via Xurra	Hotel	1,7	7,6
6	Ermita de Sant Jordi › estació de tren del Puig		1,6	9,2
7	EL PUIG (ajuntament) 16 m	Hostals, pensió	0,8	10,0


4 El Puig – Puçol 

 ↗ 2 m ↘ 11 m (acumulat)  camins d'asfalt, carril bici, carrers  alta

1	EL PUIG (ajunt. › accés Castell i trinxeres › monestir › accés Calvari) 16 m		0	0
2	Alqueria de Sant Rafel		1,8	1,8
3	Pas inferior línia de tren i ermita del Cabeçolet		0,6	2,4
	Cruïlla camí Cabeçolet – via Xurra. Agafem la via Xurra (400 m de carril bici)		0,7	3,1
	Pont del Barranc de la Calderona canó i pont Vell 50 m		0,1	3,2
4	Molí de Puçol s. XVII		0,7	3,9
5	PUÇOL (portal › mur del palau de l'arquebisbe › portal › ajuntament) 8 m ruta local de l'Aigua Puçol – platja	Hotels, hostel, pensió	1,7	5,6

5 Puçol – Nàquera Només BTT. Per carretera al coll Calderona en lloc del GR

▲ ↗ 728 m ▼ ↘ 526 m (acumulat)

 sendes, camins de terra i d'asfalt

 alta

1	PUÇOL (ajuntament › torreta › església › mercat › antiga estació) 8 m		0	0
	Convent s. XX 32 m		2,6	2,6
2	Cruïlla carretera Alfinach i coll de la Calderona i accés al molí de vent s. X		0,7	3,3
	Berenador i aparcament de la Costera ruta local de la Costera		1,0	4,3
3	Alberg, tallers i paratge mun. la Costera (agafem ruta local de la Costera) 73 m	Alberg	0,8	5,1
4	Capçalera del barranc dels Llops (deixem ruta local i en 100 m agafem GR-10) 97 m Aparcament al cap del carrer de Josep Alfonso 250 m	No apta per a bici. Desvieu-vos pel c/Alt Maestrat › ronda del Puig › senda › c/Plaça	0,7	5,8
	Cruïlla Pedrera del Xota 273 m ermita de Santa Alícia i cim del Picaio 1,2 km		1,2	7,0

	Cim de les penyes de Guaita 389 m	SL-V-108 a Sagunt	44 › urb. Coll Calderna	1,5	8,5
5	Final urb. Coll de la Calderona (eixida del GR-10 pel camí del Sabonar) 206 m monestir de Sant Esperit 1 km pel GR		Accessible per crta des de urb. Alfinach	2,5	11,0
	Agafem ruta local Comediana 293 m art rupestre cova Aigua Amarga 250 m			2,0	13,0
6	Cruïlla camí del Salt (deixem ruta local) 218 m Castellet la Comediana 50 m			1,9	14,9
7	Accés font del Salt; berenador del Pi del Salt 318 m		Accessible per crta des de urb. Font d'Or	2,3	17,2
8	Mirador del Fenassar 340 m			1,8	19,0
	Deixem PR-V-329 i agafem ruta local 5 PR-V-329 al berenador de l'Arquet			0,8	19,8
	Urb, el Peucal 262 m ruta local 5 a zona verda del barranc de la Sabatera			0,5	20,3
9	Cruïlla pont de la Sabatera PR-283 a Serra i ruta local 5 a la torre Saterenya			0,3	20,6
	Pas inferior al pont del Peucal seguint el barranc de Nàquera 231 m			1,5	21,1
10	NÀQUERA (església › font › ajuntament) 208 m	el Raval 100 m		1,1	22,2

6 Nàquera – Bétera



▲ ↗ 19 m ↘ 127 m (acumulat)

⚡ camins de terra i asfalt, carrers

☀ alta

1	NÀQUERA (ajuntament; inici PR-V-283) 208 m			0	0
	Cementeri (deixem PR-V-283)			1,0	1,0
	Eixida de la urb. la Lloma (travessia 400 m pel voral – carril bici) 180 m			0,4	1,4
2	Urb. Mont-ros (retorn al PR-V-283) 158 m			1,1	2,5
3	Mas d'Arnal (fi PR-V-283) 110 m			2,8	5,3
4	Mas i capella d'Aguirre; pas inferior CV-310 83 m PR-V-283 al mas de l'Olivar i PR-V-286 a Marines	PR-V-283 a Serra;		3,1	8,4
5	BÉTERA (albereda › castell s. XIV) 100 m ajuntament 100 m; pícnic Jonquerar i PR-V-286 a Marines 250 m ; masos de Roda i de la Barraca 350 m		Pensió	1,3	9,7

7	Bétera – Montcada	Cal baixar en passar del camí de l’Horta Vella al polígon
↗ 69 m ↘ 140 m (acumulat)	camins de terra i d’asfalt, senda, carrers	alta

1	BÉTERA (castell › antic aj. › mil·liari romà › pl. Sol › hort d’Alfàbegues) 100 m		0	0
	Calvari i panteó Marquesos Dosaigües s. XIX	lledoner gegant a 200 m	1,2	1,2
2	Cases-cova de Mallorca 96 m		0,4	1,6
	Casa del Nebot (casa de cultura); metro de Bétera		0,9	2,3
3	Accés vil·la romana l’Horta Vella › baixada al polígon 73 m		1,5	3,8
4	Poblat i torre àrabs de Bofilla 62 m		2,4	6,2
	Mas enrunat d’Almúnia 63 m		0,5	6,7
	Pas pel pont sobre l’AP-7 (poc voral)		0,5	7,2
	Pas inferior de la línia de metro i vora l’AP-7		1,1	8,3
	Mas de Císcar		0,6	8,9
5	Poblat iber del Tòs Pelat (inici ruta Cavanilles) 75 m		1,4	10,3
6	Ermита del calvari de Montcada (fi ruta Cavanilles) 45 m		2,9	13,2
7	MONTCADA (centre cultural › convent › església) 27 m	Hostaleria	1,1	14,3

8	Montcada – Burjassot	Al pas per séquia, cal baixar o desviar-se per via de servei
↗ 51 m ↘ 41 m (acumulat)	carrers, camins de terra i asfalt	mitjana

1	MONTCADA (església › creu › mercat Vell › ca Gavarrot › Casa Comuna) 27 m		0	0
	Metro de Moncada-Alfara		1,1	1,1
2	ALFARA DEL PATRIARCA (ajuntament, església i palau dels Cruïlles s. XIV) 30 m		0,6	1,7
	casa Arquets 350 m; el Paretó 450 m; molí 600 m; Ruta local 1 a Vinalesa			

	Antic convent de Sant Dídac s. XVI	Ruta local 3 a Benifaraig i Carpesa		0,2	1,9
3	MONTCADA (molí › Reial Séquia › el Ravalet › ajuntament i pont Reial) 25 m	Ruta local Horta del Temple	Hostaleria	1,1	3,0
	Fi camí i escala per pujar al camí vora séquia			1,1	4,1
	Metro de Massarojos			0,2	4,3
4	MASSAROJOS (església › rellotge solar) 25 m			0,2	4,5
	Av. Blasco-Ibáñez (vil·les)	Ruta local Residencial		1,2	5,7
5	ROCAFORT (església i torre d'en Bou s. XV › vil·la Amparo) 39 m		Residència univ.	0,9	6,6
	Metro de Rocafort	Ruta local Horta de Rocafort		0,4	7,0
6	GODELLA (escorxador › torre Cerdanyola s. XVIII › església › molí i creu) 42 m			1,7	8,7
		vil·la i ermita calvari de Godella 500 m			
7	BURJASSOT (parc de l'Eixireta) 38 m	metro 50 m; Ajuntament 600 m	Hotel, hostel, resid.	1,2	9,9
TOTAL BRANCAL					92,4