




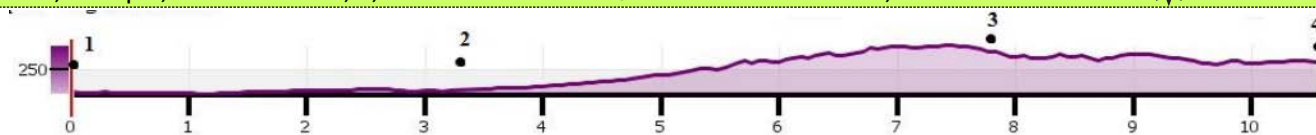
El Camí Brançal de les Valls de la Marina

mesos recomanats: mitjan octubre – mitjan maig

Espines de peix (< 1 km) i Camins locals (> 1 km): verd. Altres rutes (PR, SL, Camins de Pedra i Aigua): gris

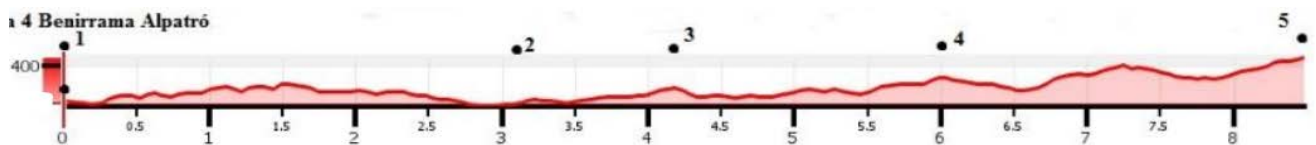
Etapa	Fita o poble	Allotjament	Km parcials	Km totals
1	El marquesat de Dénia pla 	Avis: cases amb gossos agressius pels volts de la Xara camins d'asfalt i terra alta		
1	Port de DÉNIA 0 msnm	Àmplia oferta	0	0
2	DÉNIA (Baix la Mar › convent i claustre › c/ Campo › esgl. i ajunt. › c/ Hospital (castell 200 m) › convent de Loreto › Ruta del Montgó › muralla › pl. Cholet)		2,0	2,0
3	LA XARA (vénda de la Posa; minaret de la Muntanyeta 400 m › la Mistelera 300 m › safareig › pinada › ruta del poblat iber de Benimaquia › riurau) 26 m	Hostal	6,0	8,0
4	Torre Carrals (mirador; guaita 100 m) › olivera del Diluvi › mas i pou 300 m 40 m		4,1	12,1
5	ELS POBLETS (Mirador › la Setla › ruta de l'Almadrava › torre Mira-rosa) 15 m	Hostal	5,1	17,2
6	EL VERGER (Ajunt. › c/ Major › torre del Palau › ca la Bassa › fàbrica Sabó)	Pensió	1,6	18,8
1.1	Camí local del poblat iber de Benimaquia ↗ 160 m Senda pedregosa alta	no realitzable en bici Avis: para atenció en creuar la CV-735		
1	Camí de la Pinada de LA XARA		0	0
2	Inici senda		1,4	1,4
3	Poblat iber de Benimaquia (Montgó)		1,2	2,6
1.2	Camí local de l'Almadrava i l'Alberca pla passa en part per ruta ciclista 2 Avis: gual inundable Camins de terra i asfalt; tram de platja alta			
1	ELS POBLETS (pl. Castell) › riu Girona		0	0
2	Vil·la romana de l'Almadrava › pedra del Salvador › platja de l'Almadrava		2,0	2,0
3	Torre i pou de l'Almadrava › vil·les i dunes de la platja dels Molins › l'Estanyó		1,2	3,5
4	Desembocadura de l'Alberca		2,0	5,5
5	Punta dels Molins		0,6	6,1
6	Gual del barranc de l'Alberca		1,1	7,2
7	Àrea de lleure 2 de la Via verda Dénia – el Verger		1,0	8,2
8	Antiga estació del Palmar › masos i alqueria del camí de la Moia		0,8	9,0
9	Mas del camí del Palmar		2,8	11,8
2	La marjal de Pego pla via verda; camins d'asfalt i terra; carretera molt alta			
1	EL VERGER (casa de la Senyora de la Bassa) 21 m		0	0
2	Torre de la Cremadella (s. XIII) 24 m		1,8	1,8
3	Fi via verda: inici marjal de Pego; Ruta de l'Arròs 1 m		4,1	5,9
4	Blau del Calapatar (muntanyeta Verda 800 m; font Salada i ermita 1 km) 0 m		5,9	11,8
5	PEGO (capella › Ca la Vila › Casino › ruta del convent i castell › església)	Hotel, casa rural	6,7	18,5
2.1	Camí local del convent i el castell d'Ambrà ↗ 220 m; ↘ 190 m; pla Possible sense el castell Avis: atenció en creuar la CV-712 Camins de terra i asfalt; alguna senda alta			
1	El Casino de PEGO		0	0
2	Convent franciscà de PEGO		0,5	0,5
3	Castell d'Ambrà		1,7	2,2
4	Ermita de Sant Sebastià		1,8	4,0
5	Ermita de Sant Antoni (berenador)		1,8	5,8
6	El Casino de PEGO		2,5	8,3

3 Camí de les Valls  per carretera CV-700 de l'Atzúbia a la font de la Mata
 camins d'asfalt i terra, un tram de senda  molt alta



1	PEGO (ajuntament › portal de Sala › font del Pla › calvari; Ruta les Moles) 80 m		0	0
2	L'ATZÚBIA (safareig › font › cova Tossal del Llop 700 m; Ruta Asmeites) 94 m		3,4	3,4
3	Castell de Gallinera (200 m des de la pista); PR-CV-58 421 m		4,2	7,8
4	BENIRRAMA (poblat morisc de Benimarsoc › fonts de Benimarsoc i de la Mata 400 m + art rupestre 600 m; safareig 500 m; Ruta del Passet)	2 cases rurals	3,0	10,8




4 La vall de Gallinera  per carretera CV-700 entre Benissivà i Alpatró
 camins d'asfalt i terra, alguna senda  alta

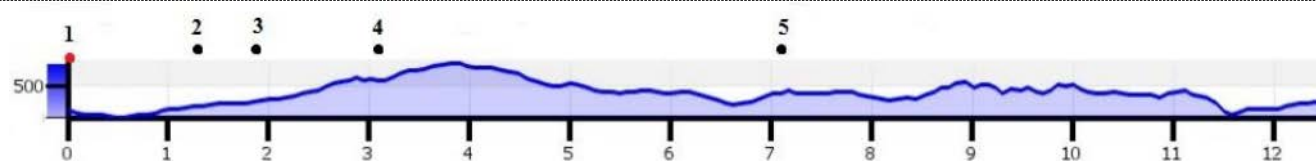


1	BENIRRAMA (església amb rellotge solar › poblat morisc de l'Alcúdia) 300 m		0	0
2	BENIALÍ (font i safareig; PR-CV-43; Ruta de l'Art Rupestre) 300 m	3 cases rurals	3,1	3,1
3	BENISSIVÀ i BENITAIA (ruta convent i Foradada › safareig) 310 m	1 casa rural	1,3	4,4
4	LA CARROJA (font; Ruta dels Corral de la Carroja) 340 m		1,8	6,0
5	ALPATRÓ (almàssera › font › safareig)	2 cases rurals	2,4	8,4

4.1 Camí local del convent i la penya Foradada  No realitzable en bici
 Camins d'asfalt i sendes  alta

1	Benitaia		0	0
2	Ruïnes, bassa i font del convent franciscà		0,2	0,2
3	Penya Foradada (continuació PR-CV-43 a la vall d'Alcalà)		3,0	3,2




5 El barranc de l'Encantada  per carretera CV-700 entre el Salt i Planes
 camins d'asfalt i sendes de terra i pedra  alta



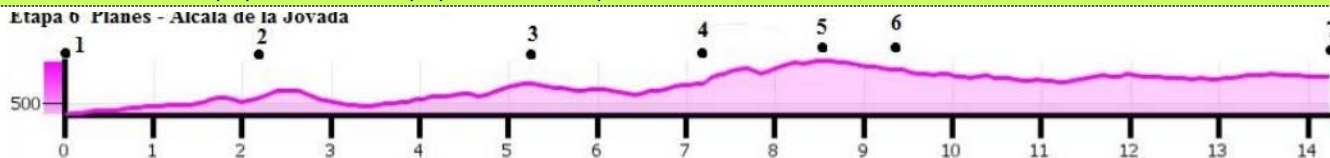
1	ALPATRÓ 405 m		0	0
2	Llombai (poble abandonat, font) 425 m		1,2	1,2
3	BENISSILI (font › eres › poblat morisc de la Solana) 450 m	3 cases rurals	0,7	1,9
4	Font de la Mata (berenador; ruta del castell de Benissili) 510 m		1,2	3,1
5	Salt i gorg de l'Encantada. Inici barranc (presa › molí › tolls) 480 m		4,0	7,1
6	PLANES (ermita 900 m; safareig, aqüeducte › portal › castell, palau › voltes)	Casa rural	5,6	12,7

5.1 Camí local del castell de Benissili  No realitzable en bici
 Camins d'asfalt i sendes  alta

1	Font de la Mata de Benissili		0	0
2	Inici senda (CV-700)		0,5	0,5
3	Castell de Benissili o d'Al-Azraq		1,9	2,4
4	Poblat iber del Xarpolar		0,9	3,3

6 La baronia de Planes  per CV-712 entre Catamarruc i Beniaia  camins d'asfalt i terra, sendes  alta

▲ 2 km ↗ 140 m; 1 km ↘ 90 m; 2 km ↗ 130 m; 1 km ↘ 70 m;
2 km ↗ 190 m; 0,5 km ↘ 50 m; 1,5 km ↘ 70 m; 1 km ↗ 50 m






1	PLANES (ajuntament) 440 m		0	0
2	CATAMARRUC (casa pairal > safareig) 578 m		2,3	2,3
3	MARGARIDA (ruta del castell de Margarida) 612 m	2 cases rurals	3,0	5,3
4	Accés al carst del Condoig (vista 100 m) 636 m		1,9	7,2
5	Poblat morisc de la Cairola (mirador del Condoig 700 m) 729 m		1,3	8,5
6	BENIAIA (safareig > poblats moriscos del Benialí, Benixarco, el Rafalet) 680 m		0,9	9,4
7	ALCALÀ (font del Moro > aqüeducte 400 m > safareig)	Camping, casa rural	4,9	14,3


6.1 Camí local del castell de Margarida  possible sense el castell  Camins de terra i sendes  molt alta

▲ ↗ 210 m

1	Barranc de l'Encantada / Gleda		0	0
2	Mas de Cantacuc		1,8	1,8
3	Castell de Margarida		1,0	2,8

7 Les valls d'Alcalà i d'Ebo  per pista des de la nevera de Baix  camins d'asfalt i terra, sendes  molt alta

▲ 2 km ↗ 190 m; 2 km pla; 4 km ↘ 450 m






1	ALCALÀ DE LA JOVADA 640 m		0	0
2	Poblat morisc de l'Atzubieta (pont > nevera Baix 200 m > nev. Dalt 600 m) 621 m		1,0	1,0
3	Ruta dels Tolls i la cova del Rull 420 m		10,4	11,4
4	VALL D'EBO (museu, safareig; PR-CV-58; Rutes del Maset i del Tossal Gran)	2 cases rurals	1,7	13,1

7.1 Camí local dels Tolls i la cova del Rull  no realitzable en bici **Avís:** atenció en travessia de CV-712  Sendes, carretera  alta

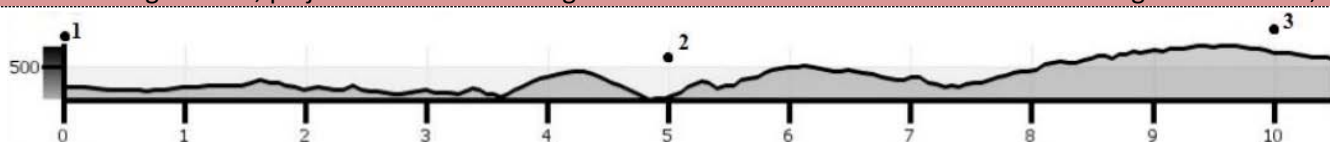
▲ ↗ 65 m; ↘ 65 m

1	Cadena i caseta dels Penyals (Ruta dels Tolls)		0	0
2	Tolls del riu Ebo		0,3	0,3
3	Cova del Rull		1,0	1,3
4	Cadena i caseta dels Penyals		1,5	2,8

8 El barranc de l'Infern  no realitzable en bici  asfalt i terra, barranc (còdols), escales  molt alta

▲ 1 km ↗ 55 m; 0,6 km ↘ 75 m; 2,5 km ↗ 190 m

Avís: amb aigua al riu, pluja o extrema calor: seguïu cement. Ebo > serra la Carrasca > coll la Garga > PR-181 ≈ 7,9



1	VALL D'EBO 390 m		0	0
2	Final barranc de l'Infern (inici dels estrets 300 m al sud) 279 m		5,0	5,0
3	BENIMAURELL (per font dels Olbis; ruta del Pla de Petracos; PR-CV-181)	Hotel, 3 cases rurals	5,0	10,0

8.1 Camí local del Pla de Petracos  no realitzable en bici  Camins de terra i asfalt, sendes  alta

▲ ↗ 175 m; ↘ 355 m; ↗ 65 m

1	Font dels Olbis		0	0
2	Coll de la Garga		2,3	2,3
3	Corrals de la Garga		1,9	5,2
4	Ermita morisca en ruïnes del Pla de Petracos		3,2	8,4
5	Pintures rupestres de Petracos (PR- 168 Castell de Castells i CPA Benigembla)		1,4	9,8

9 La vall de Laguar		per carretera CV-721 del Campell a Fontilles		mitjana/alta	
▲ 4,5 km ↘ 300 m; 6 km ↘ 30 m		camins d'asfalt i terra			
1	BENIMAURELL (PR-CV-181) 530 m			0	0
2	FLEIX (fonteta de Fleix 200 m; font de Gel 800 m) 435 m	3 cases rurals		2,0	2,0
3	EL CAMPELL (PR-CV-181 a la Presa d'Isbert) 350 m	Càmping, 2 cases rurals		1,0	3,0
4	Sanatori de Fontilles (circuit de descoberta 700 m) 244 m			1,6	4,6
5	MURLA (safareig, esgl.-castell; ermita 600 m; PR-CV-426; CPA Benigembla) 285 m			2,6	7,2
6	PARCENT (safareig › riurau 200 m › vil·les › ca Gabriel Miró › riurau 200 m)	Hotel		4,4	11,6


10 La vall de Pop		per carreteres CV-750 i CV-715 d'Alcalalí a Orba		alta	
▲ 3 km ↘ 80 m; 4,5 km ↗ 55 m; 0,4 km ↘ 100 m		camins d'asfalt i terra, senda			
1	PARCENT (riurau del Primo 100 m › PR-CV-158 al coll de Rates) 292 m			0	0
2	ALCALALÍ (CPA Xaló › torre s. XV › almàssera › ermita 300 m) 227 m	Hotel		3,7	3,7
3	ORBETA (font de Dalt › nucli vell › ermita 100 m) 150 m			8,0	11,7
4	ORBA (església)	Hostal, 4 cases rurals		0,7	12,4


11 La Rectoria		camins d'asfalt i terra		alta/molt alta	
▲ pla					
1	ORBA (cases Acords i Senyoria › font de Baix, maset › ca Carrebaix; PR-368) 154 m			0	0
2	TORMOS (vénda de St Lluís Bertran › almàssera; PR-CV-58) 126 m			2,8	2,8
3	SAGRA (jardí bot. › font, safareig › ruta font dels Mortits › molins, séquia) 101 m	Hotel		1,3	4,1
4	EL RÀFOL D'ALMÚNIA (conjunt històric del Racó del Calvari) 86 m			1,5	5,6
5	BENIMELI (voltes › portal 100 m › premsa, pou, murals; SL-109 / PR-415) 92 m	3 cases rurals		2,1	7,7
6	SANET I ELS NEGRALS (casa Senyoria; molí de la Mèrita i magnòlia 400 m) 82 m			0,9	8,6
7	BENIARBEIG (mirador del Riu 300 m › nucli vell › palau › riu › escoles velles › vil·les; ruta Santonja i Albors; ruta Segària i Baladre; PR-CV-415) 42 m	Alberg		4,0	12,6
8	ONDARA (casa dels Nispros › plaça de bous i mercat del Prado › riurau 900 m)	2 hotels, 1 casa rural		2,2	14,8

11.1 Camí local de les Fonts dels Mortits		passa per ruta ciclista Avis: atenció en creuar la CV-712		mitjana/alta	
▲ pla; ↗ 220 m		Camins d'asfalt			
1	SAGRA (ajuntament)			0	0
2	Fonts dels Mortits (berenador)			1,6	1,6

11.2 Camí local de la Segària i el Baladre		Camins d'asfalt		alta	
▲ ↗ 32 m; ↘ 30 m; ↗ 49 m					
1	BENIARBEIG (cooperativa)			0	0
2	Granja-escola i alberg del Baladre			0,8	0,8
3	Alberg de la serra de Segària i mirador			1,2	2,0

11.3 Camí local de Santonja i Albors		Vorera, camins de terra		mitjana/alta	
▲ pla					
1	BENIARBEIG (escoles velles)			0	0
2	Casa d'Albors o casa Roja			1,1	1,1
3	Casa Santonja, ruïna d'un mas i pou › bassa Santonja			0,5	1,6

12 De l'Alberca al Gorgos  a Jesús Pobre pel camí Bisserot **Avis:** atenció en creuar N-332
 ▲ 6 km pla; 1 km ↗ 50 m 1 km ↘ 45 m; 5 km pla  camins d'asfalt i terra, senda  alta/molt alta



1	ONDARA (convent › ca. cultura, torre Rellotge › ca Mayorazgo 100 m › assut) 32 m	2 hotels	0	0
2	PAMIS › vil·la Teresa › torre de Benimarmut › clot del Lirio 500 m 38 m		1,9	1,9
3	PEDREGUER (ruta l'Albarda › Pòrxens › ermita; PR-53 › dipòsit 200 m › edifici modernista 200 m › parc del Patronat 300 m) › riurau 1,3 km 116 m	2 cases rurals	4,5	6,4
4	JESÚS POBRE (Ruta Arquitectura Rural; pou i alqueria del Bisserot 300 m › molins 200 m › conjunt patrim. Quatre Cantons › Gran Riurau) 109 m		6,2	12,6

12.1 Camí local de la Sella i l'Albarda  possible sense el Miquelet **Avis:** atenció en creuar la N-332
 ▲ ↗ 62 m; ↘ 56 m; ↗ 134 m; ↘ 106 m  Camins d'asfalt, sendes  alta

1	PEDREGUER (plaça de la Glorieta)		0	0
2	Pou de la Murtra		0,5	0,5
3	Molins i cisterna		0,4	0,9
4	Avinguda Joan Carles I		0,5	1,4
5	Coll de la Sella		1,0	2,4
6	Bucle de la capelleta del Miquelet de la Sella		1,1	3,5
7	Finca d'Albarda (jardí botànic)		1,3	4,8
8	Masia fortificada de l'Albardanera		2,2	7,0

TOTAL BRANCAL			158,0	
----------------------	--	--	--------------	--