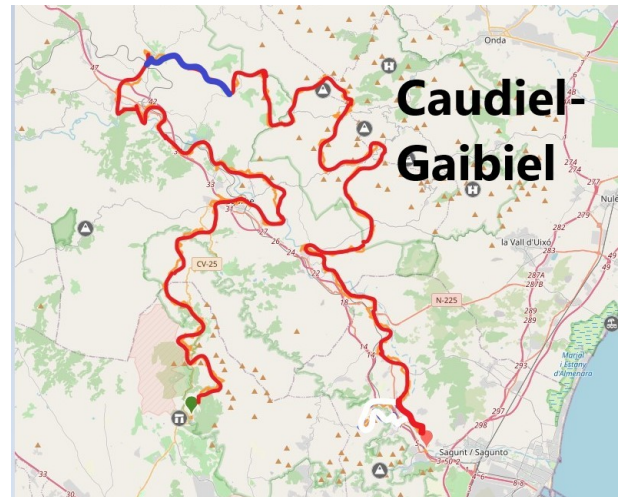


11/5/25 Caminada Caudiel → Gaibiel

L'Alt Palància



[El Camí brançal del Palància](#)



Inscripció

Per poder participar-hi ompliu el [full d'inscripció](#)

## Programa del diumenge 11 de maig Caminada de Caudiel a Gaibiel

A les 8:15-8:30 ens trobarem a Gaibiel a la [plaça de l'Ajuntament](#) per deixar el màxim de cotxes possibles.

Trobada i  
eixida

9:00

9:00 Trobada a la [Plaça de l'església de Caudiel](#). Farem recompte d'inscrits. **Arribeu amb puntualitat!**

9:20 [Eixida de Caudiel cap a Gaibiel](#)

Esmorzar

10:30

Esmorzar pel camí

Arribada

14:00

[14:00 Gaibiel](#)

Recuperació  
dels Cotxes

14:00

[Recuperem el cotxes que hi ha a Caudiel](#)

Dinar

14:30 -  
15:00

Gaibiel [de cabasset a la font del Vicari](#)

Vesprada

16:30

Opcional. Pujada al [castell](#) i visita del museu de Gaibiel



Dificultat  
[saber+](#)





Moderat. Aquest nivell de dificultat està estipulat entre 13 km i 20 km o entre 225 m i 525 m de desnivell positiu o negatiu i està indicat per a qui té una preparació física. [Traça Caudiel Gaibiel.](#)  
[Traça de la Font del Vicari al castell](#)

11/5 → 10,83km

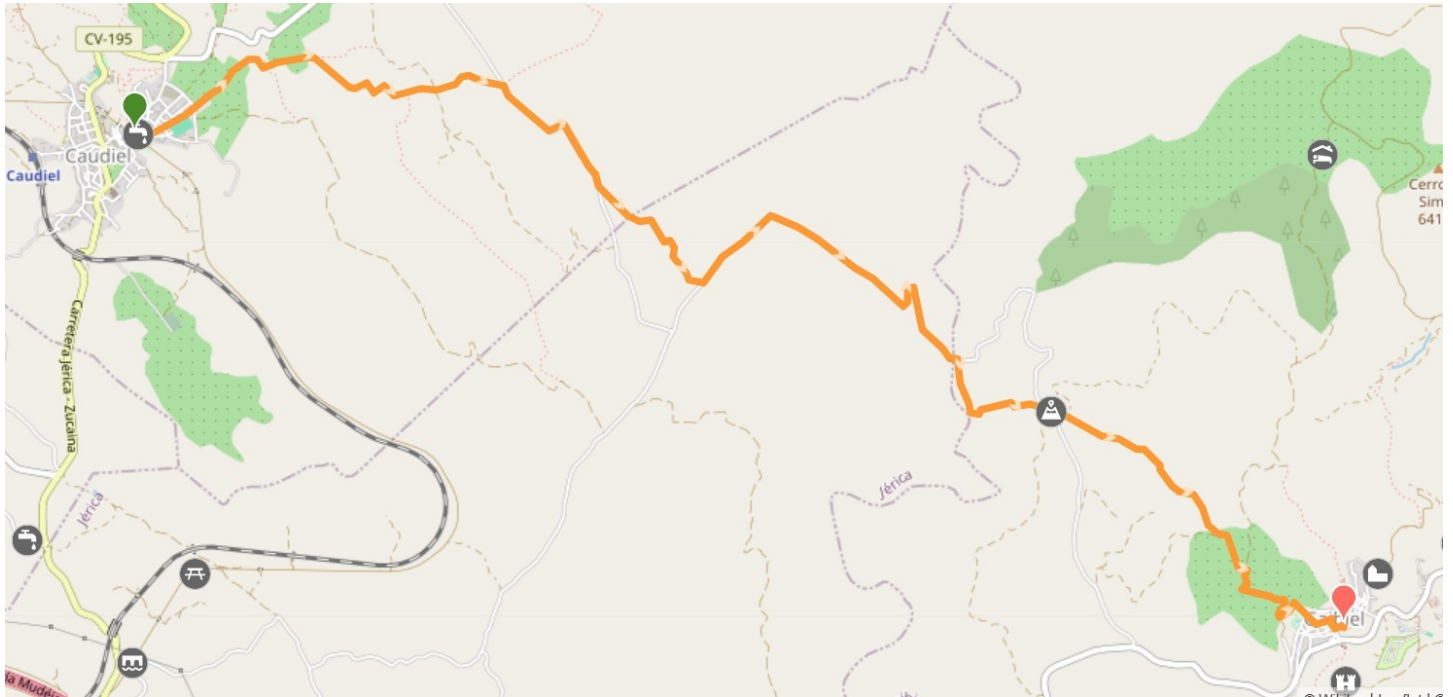
↑134m ↓281m

Pujada al castell: 1,45

**ORGANITZACIÓ**

-  **Coordinació** Ramon Martí 647870222
-  **Porteu** Aigua, botes o calçat d'esport, barret, mòbil i esmorzar. Opcionalment, ulleres i crema de sol, bastons, compàs, llanterna i xiulet. Porteu aquesta fitxa per evitar ensurts.
-  **Bondat** Pel bé de totes, seguim els [compromisos solidaris](#): responsabilitat · col·laboració · solidaritat · respecte
-  **Qui som** [L'Associació Cívica el Camí al País Valencià](#) som una associació que té com a objectiu la consolidació, promoció i dinamització de la ruta cultural el Camí, especialment en l'àmbit valencià.

***El Camí brançal al Palància Etapa: Caudiel – Gaibiel***



**Pujada al castell de Gaibiel**

