

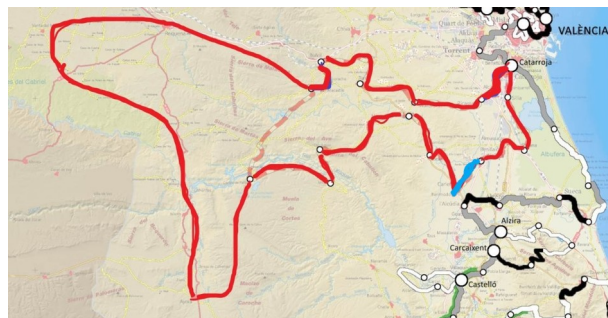


Nova caminada de l'AC El Camí al País Valencià. C167  
En suport de la XXI NIT d'Escola Valenciana a Benimodo i en solidaritat amb les víctimes de la riuada 2024

Dissabte 25 de gener i Diumenge 26 de gener de 2025

25/1 Benimodo  
26/1 Alginet→Carlet→Benimodo

La Ribera Alta



Brançal de l'horta Sud, la Ribera Alta, la Vall d'Aiora, la Foia de Bunyol i la Plana d'Utiel

Inscripció Per poder participar-hi ompliu el [full d'inscripció](#)

Programa del dissabte 25 de gener XXI NIT D'ESCOLA VALENCIANA

Benvingudes i benvinguts a la XXI Nit d'Escola Valenciana, l'acte amb què reconeixem i agraïm l'activisme pel valencià de persones, entitats i

col·lectius que treballen per la normalització de la nostra llengua en diversos àmbits.

Enguany, lliurarem els premis "Intentant la llibertat" al poeta **Marc Granell**, l'**Espai Joan Fuster** i **La Bressola**, de la Catalunya Nord. Els periodistes Sònia Bosch Bivià i Rafa Miragall Ramón presentaran la cerimònia, que comptarà, a més, amb l'actuació musical de **Xiomara Abelló** i l'homenatge a les figures de **Vicent Andrés Estellés** i **Didín Puig**.

La XXI [Nit d'Escola Valenciana](#) tindrà lloc el pròxim **25 de novembre** a l'[Auditori Casa de la Cultura de Benimodo](#), la Ribera.

### Programa del diumenge 26 de gener

9:00 [Ajuntament d'Alginet, Plaça País Valencià 1.](#)

Trobada i eixida

Farem recompte d'inscrits. **Arribeu amb puntualitat!**

**(B)** L'organització ha deixat cotxes al final de la ruta per fer la tornada. Agraïm la vostra col·laboració.



Esmorzar

10:30

De pa-i-porta [pel camí](#)

11:00

Volta per [Carlet](#)



Arribada

12:30

[Benimodo](#)

Tornada

12:30

Tornada a Alginet i recuperació dels cotxes

Visita

13:00

Visita de Benimodo (pendent)



Dinar

14:30

Dinar (pendent de reservar el menú)

**Fàcil.** Màxim 13 km o 225 m de desnivell Indicad per a qui té una mínima preparació física.



Dificultat [saber+](#)

26/1→10,11 km ↑31m ↓15m

### ORGANITZACIÓ



Coordinació

Ramon Martí 647870222/



Guia

Ramon Martí /



Porteu

Aigua, botes o calçat d'esport, barret, mòbil i esmorzar. Opcionalment, ulleres i crema de sol, bastons, compàs, llanterna i xiulet. Porteu aquesta fitxa per evitar ensurts.



Bondat

Pel bé de totes, seguim els [compromisos solidaris](#): responsabilitat · col·laboració · solidaritat · respecte

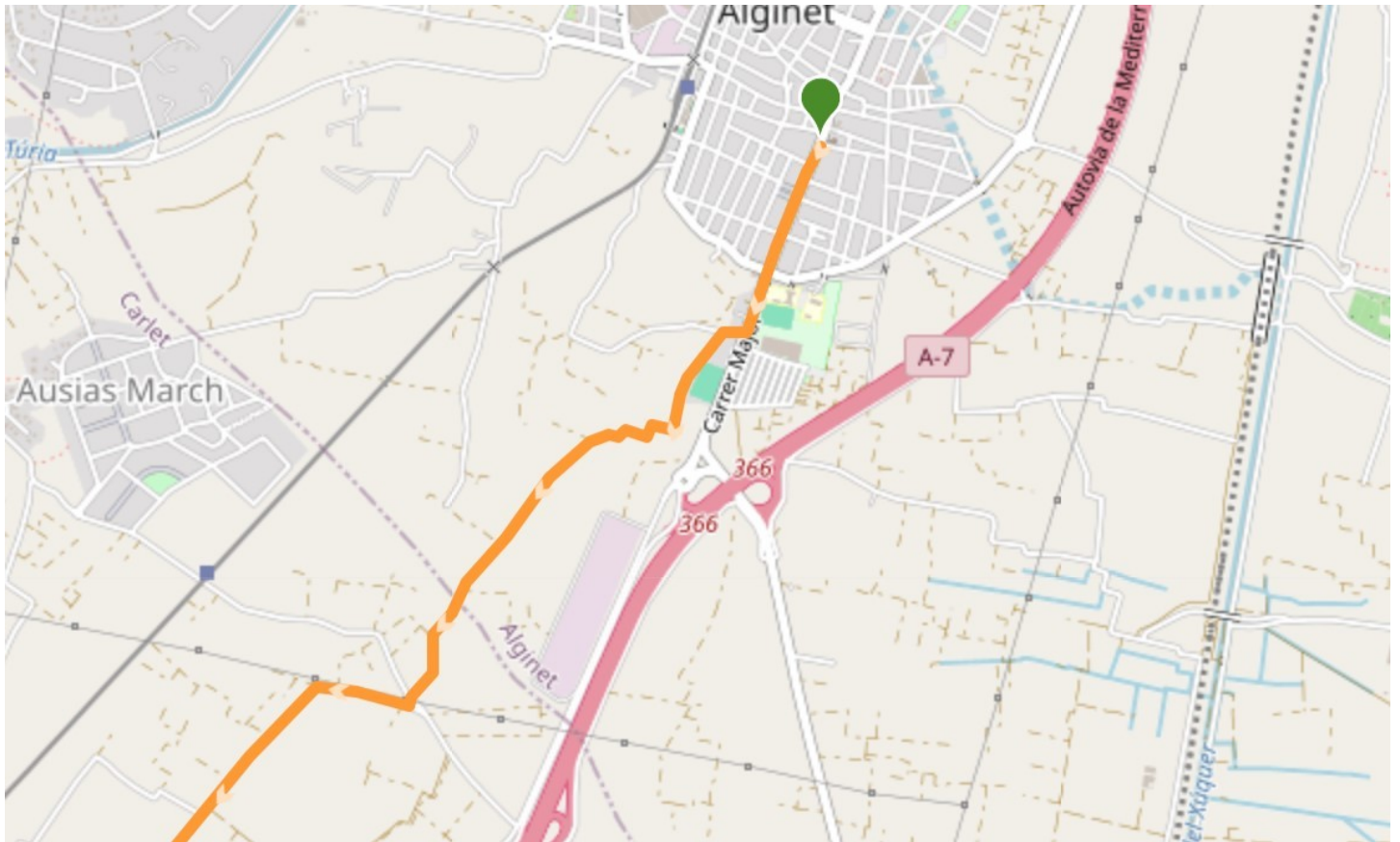


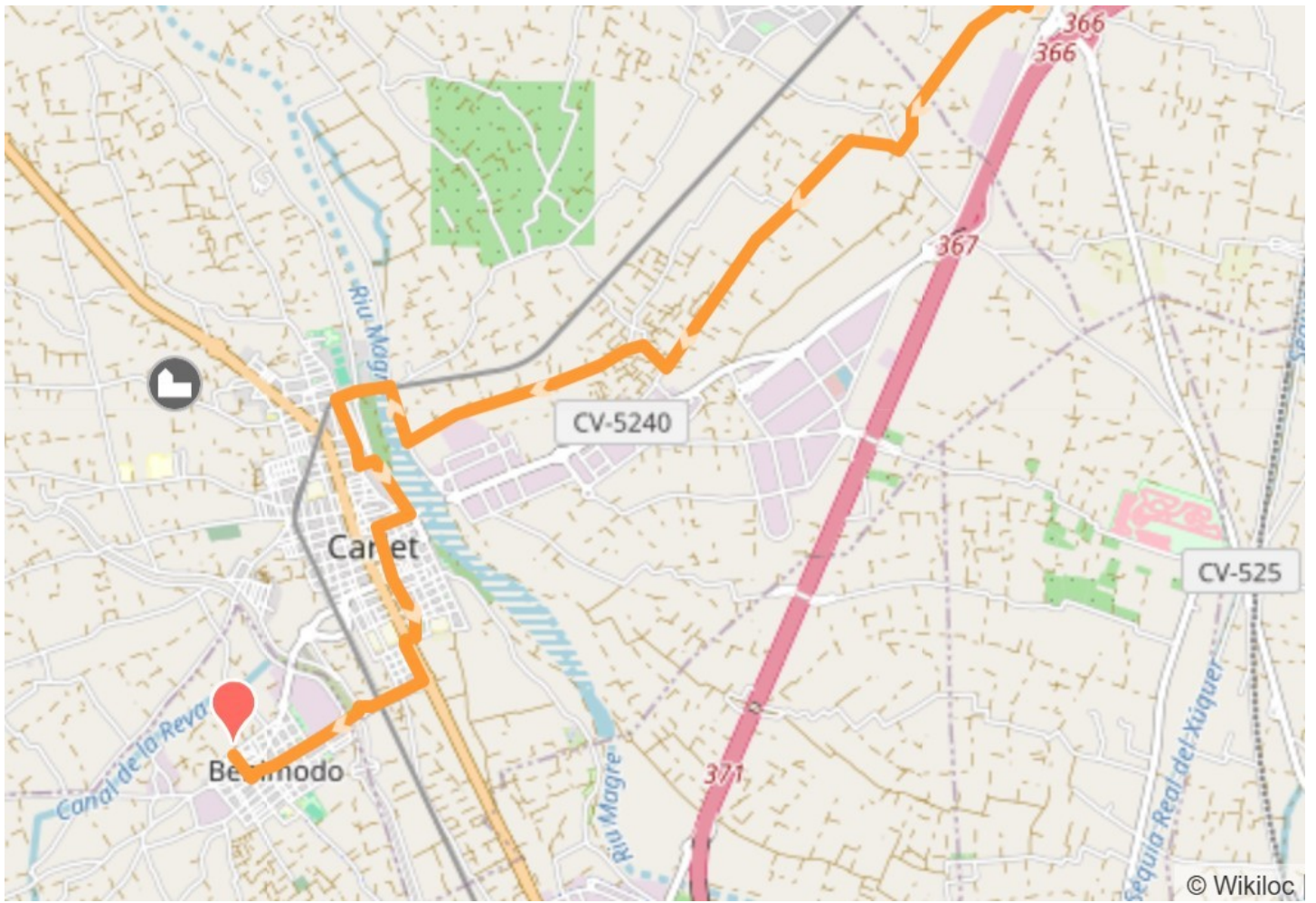
Qui som

[L'Associació Cívica el Camí al País Valencià](#) som una associació que té com a objectiu la consolidació, promoció i dinamització de la ruta cultural el Camí, especialment en l'àmbit valencià.

## ***El Camí al brançal de l'Horta Sud, la Ribera, la Vall d'Aiora i la Plana D'Utiel***

### ***Etapa Alginet – Carlet – Benimodo***





© Wikiloc