



tradicionalment es coneix com Vila Vella. L'economia bàsica durant tota l'època medieval i moderna fou l'agricultura, però a la segona meitat del segle XIX començà a canviar l'estructura social i econòmica del poble, a través del sorgiment d'una incipient indústria tèxtil, que es convertí en capdavantera a l'illa. Malauradament, però, aquesta va desaparèixer a principis dels anys seixanta.

Entra-hi! hi trobaràs:



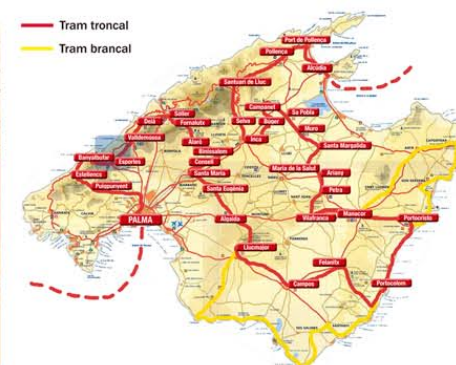
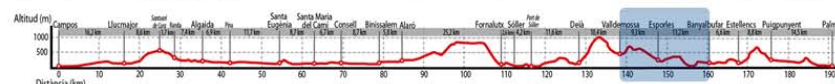
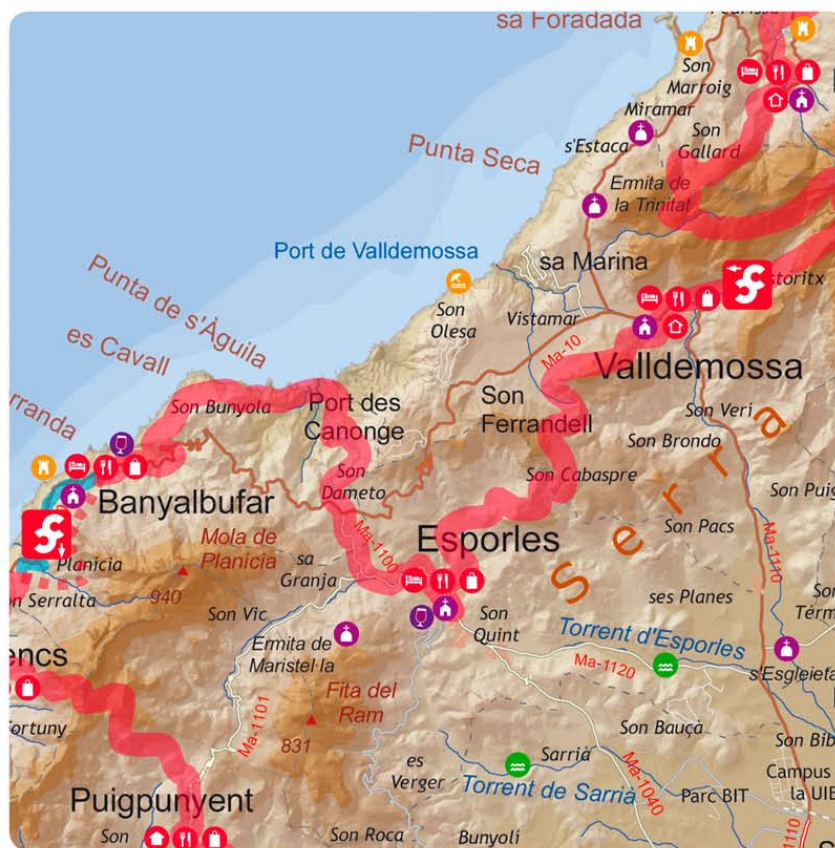
També s'hi celebren la majoria de festes més **arrelades a la nostra illa**, com per exemple: **Nadal** amb les matines, el cant de la sibil·la i el sermó de la Calenda, les **Beneïdes de Sant Antoni**, la **Rua de Carnaval**, les **processons de Setmana Santa** i del Corpus Christi i la benedicció de dolços per **Sant Blai**.



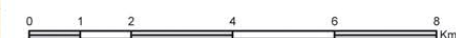
Situada a 580 metres sobre el nivell de la mar i envoltada d'alzinar, l'ermita és un lloc de culte i esbarjo per als esportistes. L'activitat eremítica només durà 36 anys. La seva història és tràgica i el misteri envolta alguns dels morts que s'hi han produït. Aquests fets feren que els carmelites abandonassin l'ermita, que passà a la parròquia de Sant Pere d'Esportes l'any 1928 i el rector Tugores instituí la festa de l'ermita el dia de la Mare de Déu del Carme, el 16 de juliol, la batalla amb el nom actual de *Maris Stella* Estrella de la Mar.



Senderisme cultural



- | | | | | | |
|---|----------------------------------|---|-----------------------------------|---|------------------------------------|
|  | Xarxa d'allotjaments del G |  | Observatori astronòmic |  | Centre de salut |
|  | Xarxa d'establiments del Camí |  | Parc natural |  | Allotjament (hotel, fonda, hostal) |
|  | Punt d'informació del Camí |  | Sèquia, canal |  | Allotjament (refugi, alberg) |
|  | Torre, castell |  | Torrent |  | Allotjament (refugi llibre) |
|  | Recinte emmurallat, fortificació |  | Estany, llac, embassament |  | Allotjament (casa de colònies) |
|  | Port |  | Vista panoràmica |  | Allotjament (camping) |
|  | Far |  | Museu |  | Restaurant, bar |
|  | Platja |  | Prehistòria, jaciment arqueològic |  | Hípica |
|  | Englinha |  | Monument, edifici singular |  | Botiga |
|  | Ermita |  | Moli |  | Cova |
|  | Necròpolis, cementiri |  | Autobús |  | Celles, bodega |
|  | Monestir, convent |  | Trens |  | Font |
|  | Marina, port esportiu |  | Pou / Abbad | | |



Està inspirada en la forma de 8 que té el Camí. Una de les obertures de la marca ens indica d'on venim i l'altra mira cap on continua el camí.

Què és el Camí?

els productes mallorquins en els seus establiments.

Senyalització física del Tram El Camí a Mallorca: de Migjorn a Tramuntana i Palma. Projecte finançat per l'eix Leader:





Recorregut per la cultura,
la història, el paisatge i l'esperit
de les terres de parla catalana

Conèixer aquesta terra
per estimar-la!



Estellencs



Calendari de festes

Entorn del 29 d'agost, **festes patronals de Sant Joan Baptista**.



Estellencs, situat al sud-oest de Mallorca, mirant la mar, en una vall de forts pendents, entre la salvatge costa nord i l'esquerpa serra de Tramuntana, és indubtablement un poble on aturar-se. Destaca l'església de **Sant Joan Baptista**, construïda al segle XVII, emprant com a campanar una antiga torre de defensa del segle XVI, que amb la **Torre d'en Tem Alemany**, també del segle XVI, tenien per finalitat vigilar i protegir el poble dels pirates.



*I llavors la fosca de la nit que minva,
i tots els paratges, ecos i llumets,
els torrents que bram
en al peu de la timba,
el moli que esclata en mil saluets,
els galls que desperta, les penyes que daura,
els bous que pasturen, el parell que llaura,
les viles disperses en la vall sublim,
el boc que corona la roca del cim,
el gorg que no es mou
dins la peïnya brava,*



Joan Baptista, construïda al segle XVII, emprant com a campanar una antiga torre de defensa del segle XVI, que amb la **Torre d'en Tem Alemany**, també del segle XVI, tenien per finalitat vigilar i protegir el poble dels pirates. Els seus carrers empedrats, les vistes a la mar i la muntanya, el sistema de distribució d'aigua del temps dels àrabs amb siquies, abeuradors i rentadors, les seves fonts i marjades, i la seva petita cala amb els escars per guardar les petites barques dels pescadors. A més és punt de partida de nombroses excursions a través de la serra de Tramuntana, entre les quals el puig de Galatzó i la **finca pública de Planícia**. És un encant de poble amb llargs dies de vida tranquil·la, sana i acollidora.

*com gota de rou
dins una flor blava,
les dones que renten i la que
entrecava,
olivars, pollaneres, viñes, sementers,
malins i masies i castells roquers,
pel jove qui passa, plena de dolçor
de la festejada l'ànima xalesta,
tot és una festa
que canta d'amor.*

Fragment de LA DEDICATÓ,
poemes de Joan Baptista

elcami.cat

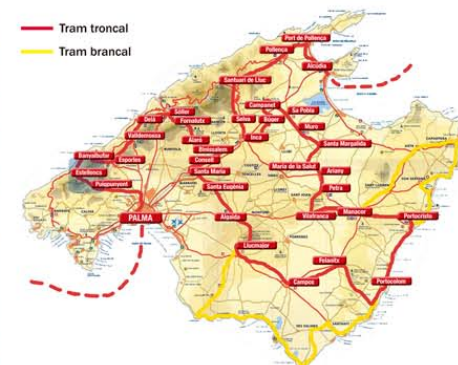

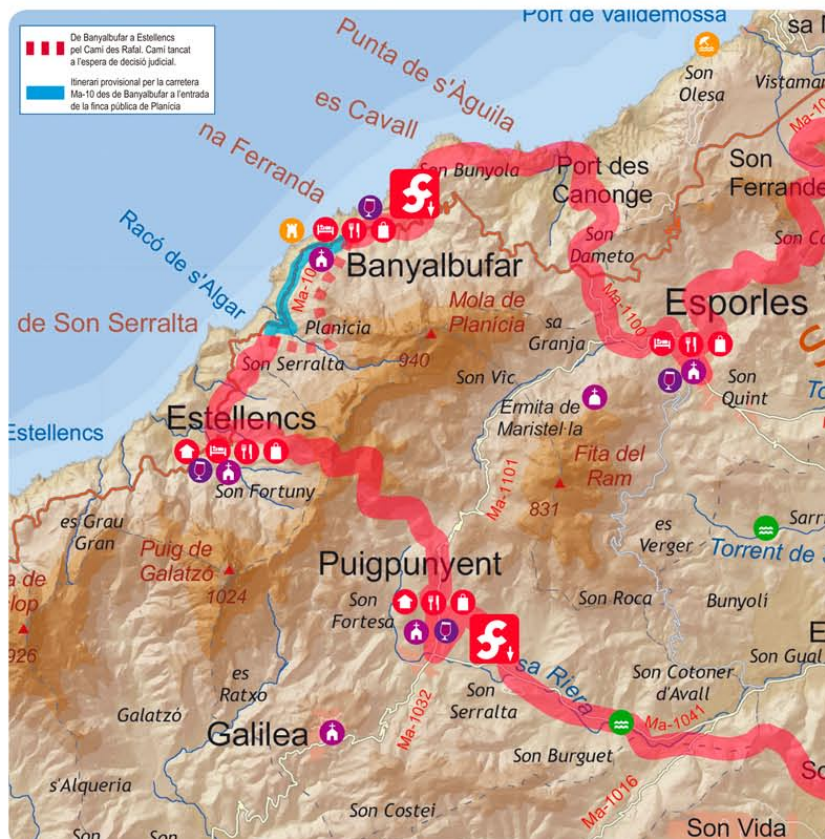
Entra-hi! hi trobaràs:




El Camí a Mallorca: de Migjorn a Tramuntana i Palma

Etape Banyalbufar - Estellencs - Puigpunyent

Senderisme cultural



- Tram troncal
- Tram brançal
- Xarxa d'allotjaments d'el Camí
- Xarxa d'establiments d'el Camí
- Punt d'informació d'el Camí
- Torre, castell
- Recinte emmurallat, fortificació
- Port
- Far
- Platja
- Església
- Ermite
- Necròpolis, cementiri
- Monestir, convent
- Marina, port esportiu
- Observatori astronòmic
- Parc natural
- Sèquia, canal
- Torrent
- Estany, lac, embassament
- Vista panoràmica
- Museu
- Prehistòria, jaciment arqueològic
- Monument, edifici singular
- Moli
- Autobus
- Tren
- Piscina / Ajolí
- Centre de salut
- Allotjament (hostel, fonda, hostal)
- Allotjament (refugi, alberg)
- Allotjament (refugi Brutus)
- Allotjament (casa de colònies)
- Allotjament (camping)
- Restaurant, bar
- Hípica
- Bodega
- Cova
- Celler, bodega



Xarxa de comunicacions	Estacions	Itineraris	Temperatura
Carretera	Carretera	Itinerari	Temperatura
Autobus	Autobus	Itinerari	Temperatura
Tren	Tren	Itinerari	Temperatura
Marina	Marina	Itinerari	Temperatura



La marca del Camí
Està inspirada en la forma de 8 que té el Camí. Una de les obertures de la marca ens indica d'on venim i l'altra mira cap on continuem el camí.

Què és el Camí?

EL CAMÍ és una ruta de **senderisme cultural** que se senyalitza participativament i que recorre la cultura, la història, el paisatge i l'esperit de totes les comarques i illes de parla catalana, prenent en el seu conjunt una forma de 8 irregular. Va enllaçant els pobles, que és on es troba principalment la riquesa social, la cultura, l'art i el patrimoni. Està pensat **per a tots els públics i edats**, amb un **nivell de dificultat majoritàriament baix**, si bé cadascú se'l pot adequar incrementant o reduint la llargària de les etapes. Són les **entitats**, els **veïns** i les **institucions de cada municipi** els que defineixen el seu tram de Camí. Si hi voleu participar, podeu fer-vos **vetlladors** del vostre tram del Camí al web.

A Mallorca el Camí s'estructura en **dos trams**. El tram que uneix les comarques de **Migjorn, Pla, Raiguer, Serra de Tramuntana i Palma** l'anomenarem **El Camí a Mallorca: de Migjorn a Tramuntana i Palma**. Podrem visitar indirectes com l'espectacular **avenc de Coanegra** i l'escarpada costa de la Serra vora la mar a més d'antics **cellers i tafones**.

A la **serra de Tramuntana**, seguint part de la **Ruta de Pedra en Sec**, entrarem en contacte amb els vestigis dels milers de **carboners** que hi vivien fins al segle passat, gràcies als més de 750 llocs arqueològics d'antigues construccions, declarades **Patrimoni de la Humanitat** per la UNESCO. En arribar a **Ciutat**, podrem descobrir-ne l'extens **patrimoni cultural i arquitectònic**, visitar **museus, galeries** i llocs emblemàtics com el **sepulcre de Ramon Llull**, i degustar els productes mallorquins en els seus establiments.

Senyalització física del Tram El Camí a Mallorca: de Migjorn a Tramuntana i Palma. Projecte finançat per l'eix Leader:





Corregut per la cultura,
la història, el paisatge i l'esperit
de les terres de parla catalana

Conèixer aquesta terra
per estimar-la!



Petra



FIRES, FESTES I MERCATS

Fira, tercer dissabte de setembre.

Mercat, el dimecres al carrer Ample.

Sant Antoni, 17 de gener. Es fan les tradicionals beneïdes i la nit anterior s'encenen foguerons.

Santa Pràxedis, 21 de juliol. Ses Completes. La corporació municipal, els dimonis i els xeremiers van a la Parròquia, on s'entona el cant de la patrona.

Tercera festa de Pasqua, anada a Bonany a peu.

Festa de la Mare de Déu dels Àngels, 2 d'agost, són les Festes del Convent.

Anada a son Serra en carro, segon diumenge d'agost.

Homenatge al pare Serra, el tercer diumenge de setembre, amb carrosses i ofrena floral.

Mostra d'Art i Empresa, quart diumenge d'octubre.



La pedra és el que millor defineix el paisatge físic i humà de la vila de Petra, com ja deixa intuir amb claredat el seu nom. De fet, els pobladors romans ja simbolitzaren amb una pedra l'essència principal d'aquesta zona.

Petra ja gaudi d'una intensa presència humana en èpoques molt antigues, com ho demostra el fet de comptar 40 jaciments arqueològics catalogats. Durant l'època islàmica, Petra pertanyia al juz' de Yinyaw-Bitira, i després de la conquesta catalana, Petra fou un dels dotze districtes en què els conqueridors dividiren Mallorca, i correspongué al rei Jaume I.

El caràcter laboriós i ferm dels petrers, que ha fet que cap mal els hagi pogut sotmetre, inspirà la dita popular "a Petra el dimoni s'hi va retre".

El paisatge és una gran planura fèrtil interrompuda pel puig de Bonany, excepcional mirador on es pot admirar bona part de Mallorca i referència històric-social i religiosa dels petrers.



Juniper Serra

Aquest faro franciscà, petrer nascut l'any 1713, partí l'any 1749 rumb a les possessions espanyoles a Amèrica. Després d'any treballant amb els amerindis nadius a Mèxic, l'expulsió dels jesuïtes dels territoris hispànics pel rei Carles III l'any 1767, provocà que el virrei de Nova Espanya encomanàs als franciscans les missions a la Baixa Califòrnia i la colonització de l'Alta Califòrnia. D'aquesta manera s'organitzà l'expedició encapçalada per Juniper Serra en el terreny evangelitzador que deixà una empremta inesborrable a Califòrnia, amb la creació de missions, bressol del que foren després grans ciutats com San Diego i San Francisco, on féu arribar l'agricultura.

La pedra és la discreta quietud
en què maduren gestos i mirades,
cansats de l'aldarull i del desfici.
La immensitat deu tenir un mare de pedra
que mesura potser una mà d'infant

càlidament ingènua. Reposo
entre parets solemnes que en recorden
cants i converses, guanyes de solitari
que no refusa cap mirall opac
per estimar més dignament la vida.

La pedra és la discreta quietud... Miquel Martí i Pol

elcami.cat

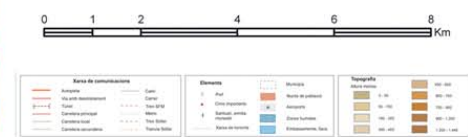
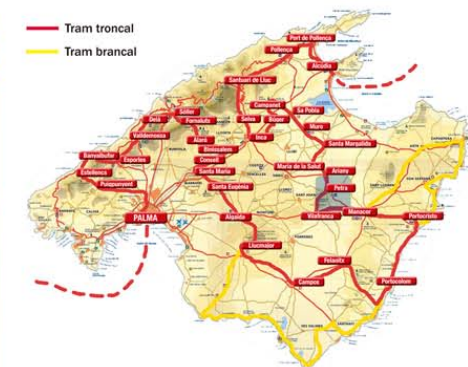
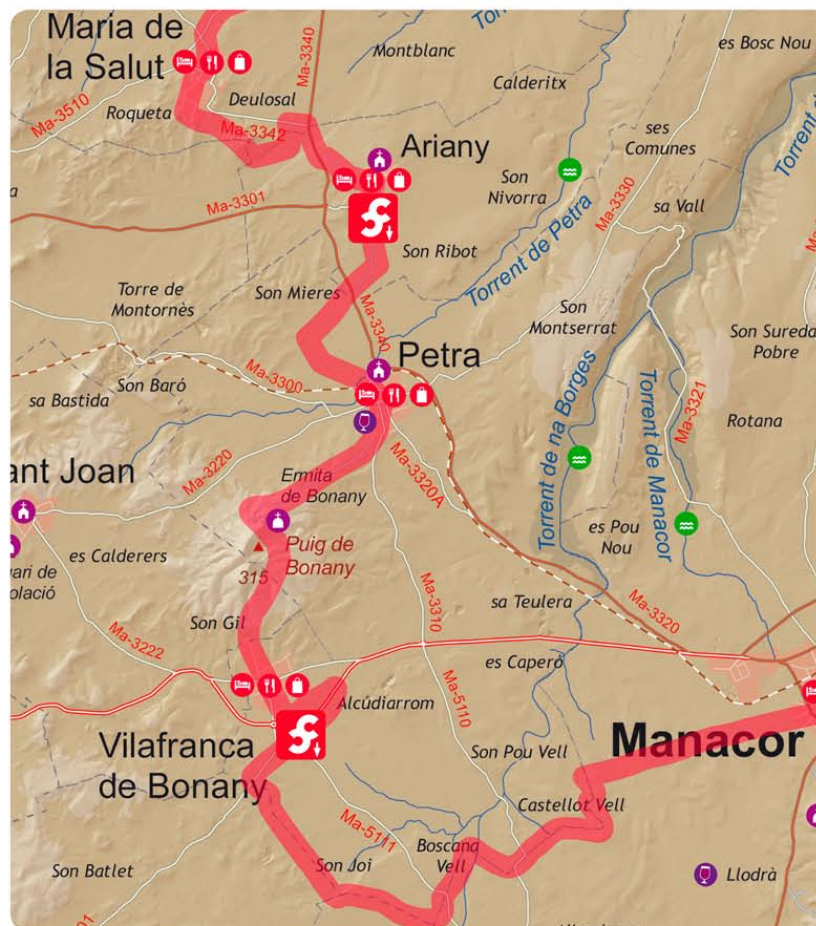
Entra-hi! hi trobaràs:



El Camí a Mallorca: de Tramuntana Nord a Llevant

Etape Ariany - Petra - Vilafranca de Bonany

Senderisme cultural



La marca del Camí
Està inspirada en la forma de 8 que té el Camí. Una de les obertures de la marca ens indica d'on venim i l'altra mira cap on continuem el camí.

Què és el Camí?

EL CAMÍ és una ruta de **senderisme cultural** que se senyalitza participativament i que recorre la cultura, la història, el paisatge i l'esperit de totes les comarques i illes de parla catalana, prenent en el seu conjunt una forma de 8 irregular. Va enllaçant els pobles, que és on es troba principalment la riquesa social, la cultura, l'art i el patrimoni. Està pensat per a tots els públics i edats, amb un nivell de dificultat **majoritàriament baix**, si bé cadascú se'l pot adequar incrementant o reduint la llargària de les etapes. Són les **entitats**, els **veïns** i les **institucions de cada municipi** els que defineixen el seu tram de Camí. Si hi voleu participar, podeu fer-vos **vetlladors** del vostre tram del Camí al web.

A Mallorca el Camí s'estructura en **dos trams**. El tram que uneix les comarques de **Serra de Tramuntana**, **Pla i Llevant** l'anomenarem **El Camí a Mallorca: de Tramuntana Nord a Llevant**. Just a l'inici ja podem gaudir de l'abundant patrimoni històric d'Alcúdia i Pollença, destacant la **ciutat romana de Pol·lèntia**, i les seves meravelloses badies, per endinsar-nos després a la Mallorca més verda i humida, el nord de la **serra de Tramuntana** (declarada **Patrimoni de la Humanitat** per la UNESCO), camí del cor espiritual de Mallorca, el **santuari de Lluc**, lloc de peregrinació gairebé obligada. Després de conèixer la dinàmica ciutat d'Inca, arribarem a la gran horta de Mallorca, les fèrtils terres de sa Pobla i Muro, per endinsar-nos després en el **Pla de Mallorca**, la comarca més aferrada a les tradicions, on encara hi ha indrets on sembla que el rellotge es va aturar abans del "boom" turístic. Ja a la costa de Llevant gaudirem de platges, cales i pobles de pescadors com **Portocolom**. I finalment ens podrem enfilar al **santuari de Sant Salvador** o al **castell de Santueri**, miradors privilegiats del Llevant mallorquí.

Senyalització física del Tram El Camí a Mallorca: de Migjorn a Tramuntana i Palma. Projecte finançat per l'eix Leader:



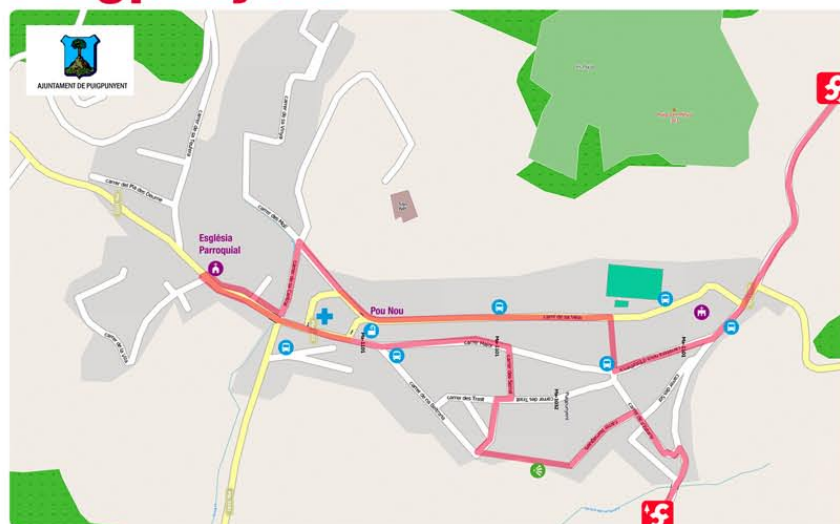


Recorregut per la cultura,
la història, el paisatge i l'esperit
de les terres de parla catalana

Conèixer aquesta terra
per estimar-la!



Puigpunyent



Calendari de festes

Festival de Música. A finals d'estiu.

Mare de Déu d'agost.
15 d'agost.

Nativitat de la Mare de Déu.
8 de setembre, Galilea.

Fira Ecològica, Pàgina i Artesana.
Mostra del patrimoni rural, agrícola i
ecològic del municipi.



Els 2.000 habitants es reparteixen entre tres nuclis de població: **Puigpunyent**, **Galilea** i **Son Serratla**. Segurament l'església va ser el primer nucli aglutinador del poble, de manera que durant segles aquest terme no es coneixia com a vila o poble, com era costum, si no com a parròquia, parròquia que ja està documentada l'any 1236 quan Puigpunyent encara no tenia universitat (ajuntament).

En el cor de la part sud-occidental de la serra de Tramuntana, ofereix alguns dels paisatges més impressionants que es poden trobar a Mallorca, amb valls cobertes de vinyes, tarongers, oliveres i ametlers, a més d'importants conjunts de marjades d'oliveres mil·lenàries. Una important xarxa d'antics camins de titularitat pública connecten muntanyes i valls i constitueixen un important valor patrimonial i etnològic; són camins de ferradura, alguns dels quals encara conserven l'empedrat original. Aquí encara es troben indrets on sembla no haver transcorregut el temps, cases de carboner, forns de pedra, forns de calç, cases de neu i un llarg etcètera de vestigis d'una cultura ja perduda que Puigpunyent lluita per conservar i preservar.



Qui va per sa carretera
no troba dolent camí;
sabràs que te'n vènc a dir,
càreta de serafi,
càreta de serafi,

que com venim de coir,
que com venim de coir,
cantam per sa rosseguera,
qui va per sa carretera
no troba dolent camí.

SA POISSERERA, Maria del Mar Bonet

elcami.cat



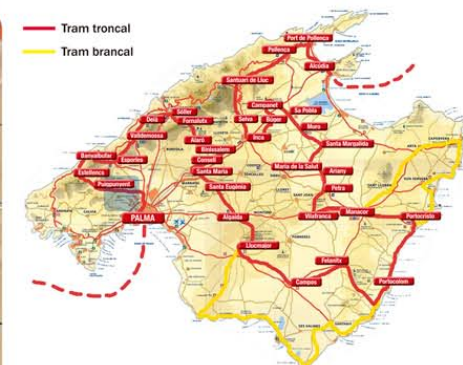
Entra-hi! hi trobaràs:



El Camí a Mallorca: de Migjorn a Tramuntana i Palma

Estellencs - Puigpunyent - Palma

Senderisme cultural



- Tram troncal
- Tram brançal
- Xarxa d'allotjaments d'el Camí
- Punt d'informació d'el Camí
- Torre, castell
- Recinte emmurallat, fortificació
- Port
- Far
- Plaça
- Església
- Ermita
- Necròpolis, cementiri
- Monestir, convent
- Marina, port esportiu
- Observatori astronòmic
- Parc natural
- Sèquia, canal
- Torrent
- Estany, llac, embassament
- Vista panoràmica
- Muntanya
- Prohibició, jaciment arqueològic
- Monument, edifici singular
- Molí
- Autobús
- Tren
- Pou / Aiguja
- Centre de salut
- Allotjament (hotel, fonda, hostal)
- Allotjament (refugi, alberg)
- Allotjament (refugi flori)
- Allotjament (casa de colònies)
- Restaurat, bar
- Hípica
- Bodega
- Cava
- Celler, bodega

0 1 2 4 6 8 Km

Escala de colors		Escala de temps		Escala de distància	
Verd	Verd fosc	Verd	Verd fosc	Verd	Verd fosc
Verd	Verd fosc	Verd	Verd fosc	Verd	Verd fosc
Verd	Verd fosc	Verd	Verd fosc	Verd	Verd fosc
Verd	Verd fosc	Verd	Verd fosc	Verd	Verd fosc



La marca
del Camí

Està inspirada en la forma de 8 que té el
Camí. Una de les obertures de la marca
ens indica d'on venim i l'altra mira cap on
continua el camí.

Què és el Camí?

EL CAMÍ és una ruta de **senderisme cultural** que se senyalitza participativament i que recorre la cultura, la història, el paisatge i l'esperit de totes les comarques i illes de parla catalana, prenent en el seu conjunt una forma de 8 irregular. Va enllaçant els pobles, que és on es troba principalment la riquesa social, la cultura, l'art i el patrimoni. Està pensat per a **tots els públics i edats**, amb un **nivell de dificultat majoritàriament baix**, si bé cadascú se'l pot adequar incrementant o reduint la llargària de les etapes. Són les **entitats**, els **veïns** i les **institucions de cada municipi** els que defineixen el seu tram de Camí. Si hi voleu participar, podeu fer-vos **velladors** del vostre tram del Camí al web.

A Mallorca el Camí s'estructura en **dos trams**. El tram que uneix les comarques de **Migjorn, Pla, Raiguer, Serra de Tramuntana i Palma** l'anomenarem **El Camí a Mallorca: de Migjorn a Tramuntana i Palma**. Podrem visitar indrets com l'espectacular **avenc de Coanegra** i l'escarpada costa de la Serra vora la mar a més d'antics **cellers i tafones**.

A la **serra de Tramuntana**, seguint part de la **Ruta de Pedra en Sec**, entrarem en contacte amb els vestigis dels milers de **carboners** que hi vivien fins al segle passat, gràcies als més de 750 llocs arqueològics d'antigues construccions, declarades **Patrimoni de la Humanitat** per la UNESCO. En arribar a **Ciutat**, podrem descobrir-ne l'extens **patrimoni cultural i arquitectònic**, visitar **museus, galeries** i llocs emblemàtics com el **sepulcre de Ramon Llull**, i degustar els productes mallorquins en els seus establiments.

Senyalització física del Tram El Camí a Mallorca: de Migjorn a Tramuntana i Palma. Projecte finançat per l'eix Leader:





Recorregut per la cultura,
la història, el paisatge i l'esperit
de les terres de parla catalana

Conèixer aquesta terra
per estimar-la!



Sóller



Calendari de festes

- 17 de gener, **Sant Antoni**.
- Segona setmana de maig,
Fira, Firó i la festa de moros i cristians.
- 23 de juny, **vigília de Sant Joan**.
- 29 de juny, **festes de Sant Pere al port**.
- 15 de juliol, **vigília de la Mare de Déu del Carme**, romeria de barques al port.
- Juliol, **Mostra Internacional Folklorica**.
- 15 d'agost, **festes patronals Biniraix**.
- 24 d'agost, **festes de Sant Bartomeu**.
- Setembre-octubre, **Festival de Música Clàssica**.
- Octubre, **Regata Barcelona-Sóller Canal de Mallorca**.
- Mercat ambulant** el dissabte de matí.



En ple cor de la serra de Tramuntana, emergeix la ciutat de **Sóller** enclavada en una frondosa vall, on l'aire olora a tranquil·litat i on la mar es besa amb la muntanya. El seu nom, d'origen àrab, procedeix del topònim Sūlyār. L'orografia de la seva conca fa que el municipi tengui un microclima propi alimentat per les muntanyes que s'aixequen sobre la vall. És el verger de Mallorca pels seus torrents que travessen la vall i les seves nombroses fonts que brollen als peus de les muntanyes. Sóller amaga un ric patrimoni arquitectònic i és bressol de l'**arquitectura modernista** a Mallorca. En els seus carrers es pot respirar l'aire colonial d'algunes cases palatines que hi varen construir els seus emigrants que entre els segles XIX i XX varen fer fortuna a Amèrica i França.



El visitant pot pujar al **tramvia** per a cobrir els cinc quilòmetres que separen el nucli del port. Aferrat a les seves tradicions, Sóller posseeix una de les més riques i variades ofertes culturals de l'illa. Gastronòmicament parlant, a part de les mundialment famoses taronges i l'excel·lent oli d'oliva verge, cal destacar les "garrovetes del papa", un peculiar dolç fet amb rovell d'ou i sucre que només s'elabora a Sóller.



Los tarongers de Sóller (Josep Lluís Pons i Gallarza)

A la marjada ombrívola
els tarongers s'aopen,
son fruit com l'or groguia
dins de la ufana fosca.
Benlaja l'ombra quieta
dels tarongers de Sóller.
Passa l'oreig que arriba
tot cabellant les ones
i de les flors més blanques
porta la flaire dolça.
Benlaja l'ombra quieta
dels tarongers de Sóller.

La busquera que hi nua
per lo brançatge beta,
o, fugint-ne, s'hi atrau
dels olivars la tòrtora.
Benlaja l'ombra quieta
dels tarongers de Sóller.
Lo rossinyol refila,
i en el silenci escolta
com l'acompanya l'aigua
que fil a fil degota.
Benlaja l'ombra quieta
dels tarongers de Sóller.

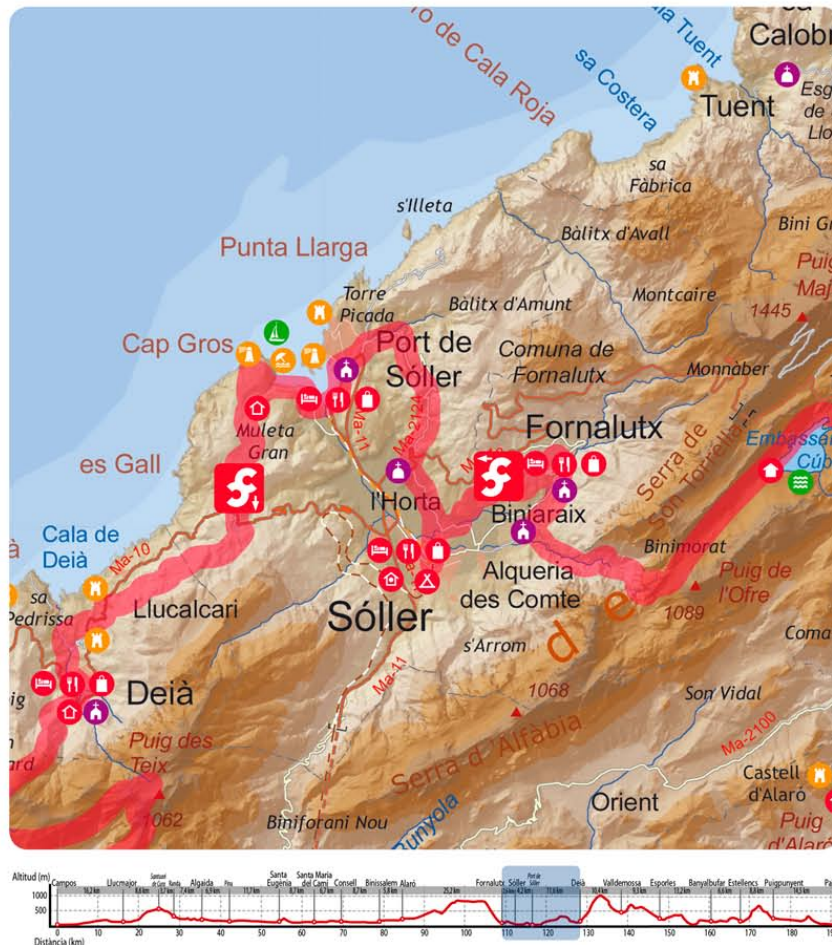
Altívols muntanyes
amunt la vall coronen,
lo sol ses llums hi serena,
ses trenes hi fan les ombres.
Benlaja l'ombra quieta
dels tarongers de Sóller.
Lluinyanes, les cingleres
on l'alga s'aïoca
el blau del cel rellenan
ab sos carreds que es rompen.
mes la d'ahir na torna.
Benlaja l'ombra quieta
dels tarongers de Sóller.



El Camí a Mallorca: de Migjorn a Tramuntana i Palma

Etafa Fornalutx - Sóller - Deià

Senderisme cultural



Què és el Camí?

EL CAMÍ és una ruta de **senderisme cultural** que se senyalitza participativament i que recorre la cultura, la història, el paisatge i l'esperit de totes les comarques i illes de parla catalana, prenent en el seu conjunt una forma de 8 irregular. Va enllaçant els pobles, que és on es troba principalment la riquesa social, la cultura, l'art i el patrimoni. Està pensat **per a tots els públics i edats**, amb un **nivell de dificultat majoritàriament baix**, si bé cadascú se'l pot adequar incrementant o reduint la llargària de les etapes. Són les **entitats**, els **veïns** i les **institucions de cada municipi** els que defineixen el seu tram de Camí. Si hi voleu participar, podeu fer-vos **vetlladors** del vostre tram del Camí al web.

A Mallorca el Camí s'estructura en **dos trams**. El tram que uneix les comarques de **Migjorn, Pla, Raiguer, Serra de Tramuntana i Palma** l'anomenarem **El Camí a Mallorca: de Migjorn a Tramuntana i Palma**. Podrem visitar indrets com l'espectacular **avenc de Coanegra** i l'escarpada costa de la Serra vora la mar a més d'antics cellers i tafones.

A la **serra de Tramuntana**, seguint part de la **Ruta de Pedra en Sec**, entrarem en contacte amb els vestigis dels milers de **carboners** que hi vivien fins al segle passat, gràcies als més de 750 llocs arqueològics d'antigues construccions, declarades **Patrimoni de la Humanitat** per la UNESCO. En arribar a **Ciutat**, podrem descobrir-ne l'extens **patrimoni cultural i arquitectònic**, visitar **museus, galeries** i llocs emblemàtics com el **sepulcre de Ramon Llull**, i degustar els productes mallorquins en els seus establiments.

Senyalització física del Tram El Camí a Mallorca: de Migjorn a Tramuntana i Palma. Projecte finançat per l'eix Leader:

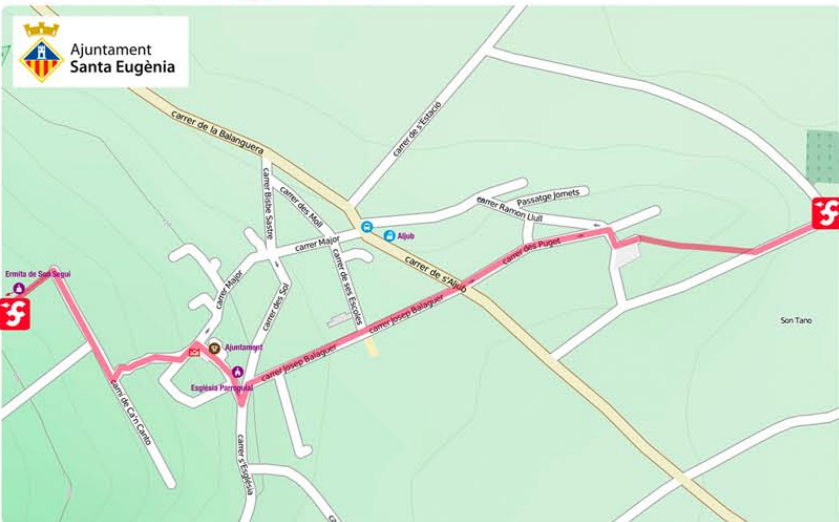


elcami.cat

Entra-hi! hi trobaràs:



Santa Eugènia



Calendari de festes

Fira Agrícola i Ramadera, mostra de cuina i concurs d' aviram autòcton de les Illes Balears. Abril.

Festes Patronals i Mostra de Teatre de Santa Eugènia. Finals de juliol i principis d'agost.

Mercat, dissabte de matí al carrer Escolers.

Ses Coves



El nom del llogaret prové de les cavitats que es troben pels voltants. Algunes d'aquestes són coves artificials prehistòriques i actualment moltes de les coves són utilitzades com a magatzems, cobertes, galliners i estables. En aquest llogaret hi trobam una sèrie de cases importants, com les de Can Matet, Can Tiana, Cas Gorrió, Can Soler, Can Rom o Son Vidal. A més, és curiós l'espai que conté el cup i el celler de Son Vidal: a la roca natural, s'obre una balma que és ocupada pel cup de vi, excavat dins la roca i recobert de pedra viva; més endins de la cavitat, s'hi conserva encara una premsa de vi de dues espiques. A la dreta de l'entrada de la cavitat, hi ha un portal de llinda obert en un mur que tanca una balma, a manera prehistòrica.

El terme municipal de **Santa Eugènia** té una extensió de 20 km². El municipi pren el nom de l'alqueria de Bernat de Santa Eugènia, un petit nucli de població medieval que en època islàmica pertanyia a l'alqueria Benibazari. A més de la vila, hi ha els llogarets de ses Alqueries, ses Olleries i

ses Coves.

A Santa Eugènia ja hi existia una agricultura i ramaderia productives des de la prehistòria. Al llarg de l'època romana es consolidà la ramaderia i la trilogia mediterrània, principalment amb el cultiu de cereals i la vinya. Després de la conquesta catalana, a les possessions i els rafals es treballà l'horticultura. Del període prelatiniot es conserven diverses coves, com les del puig de Santa Eugènia, des Puget, de Son Matxina, etc. El jaciment des Rafal, on hi ha un gran talaiot de planta circular, és una mostra de la cultura talaiòtica. A més, s'hi troba el turó fortificat de sa Mola, de son Vidal, i les restes prehistòriques de Son Mateu i sa Talaia.

En el Llibre del Repartiment de Mallorca (1232) es documenta la concessió de part de les terres de Santa Eugènia a Bernat de Santa Eugènia, que va ser governador de Mallorca. Al llarg de la segona meitat del segle XIII, les terres de la contrada estigueren sotmeses a subdivisions i traspassos. Ja des d'aquest segle i fins al XIX, Santa Eugènia va pertànyer administrativament a Santa Maria. Després d'un llarg procés, el municipi es consolidà i aconseguí constituir el primer consistori independent (1840).

*Camins que ara s'esvaeixen
Camins que hem de fer sols
Camins vora les estrelles
Camins que ara no hi són*

*Vin deixant-ho tot, el cor encès pel mín
Per les parets de la mort sobre la pell
Eren dos ocells de foc sembrant tempestes;
Ara són dos fills del sol en aquest desert*

*Mai no és massa tard per tornar a començar
Per sortir a buscar el teu tresor
Camins, somnis i promeses
Camins que ja són nous*

*No és senzill saber cap a on fuis de marxar
Prend la direcció del teu cor*

*Mai no és massa tard per tornar a començar
Per sortir a buscar el teu tresor
Camins, somnis i promeses
Camins que ja són nous*

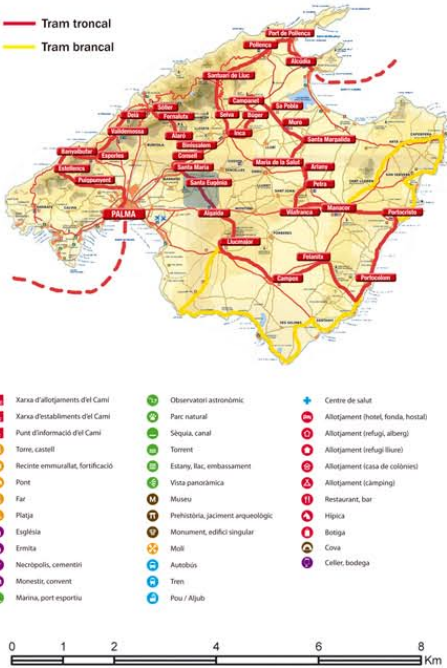
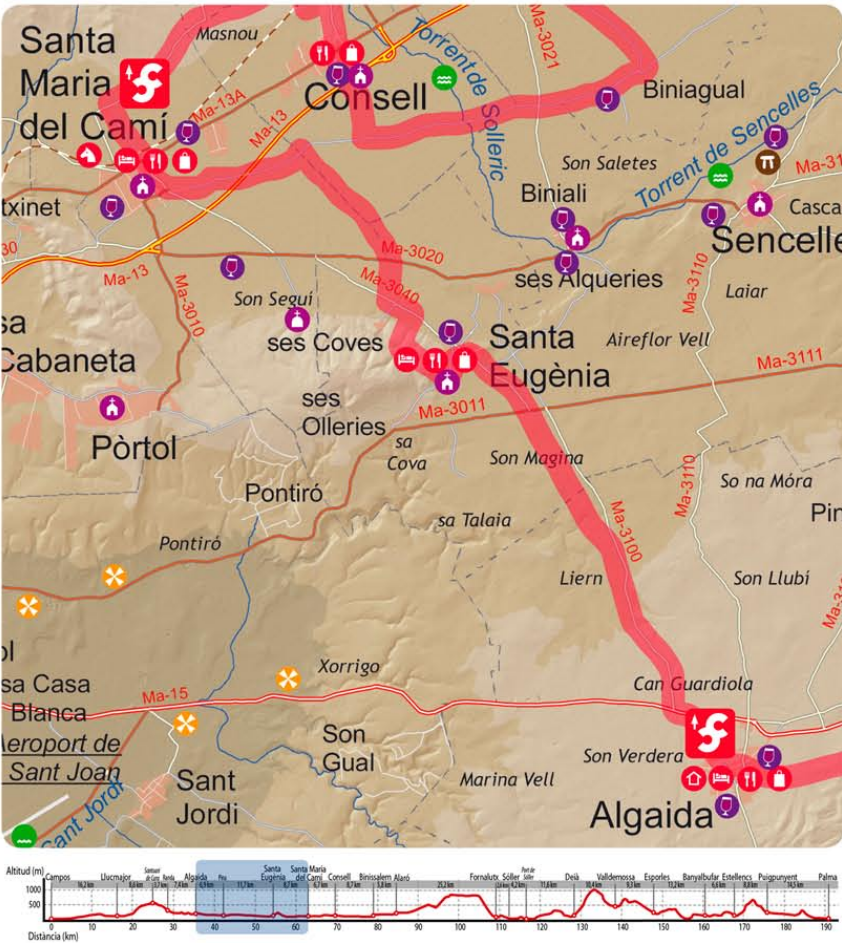
*Camins que ara s'esvaeixen
Camins que fuis de fer sol
Camins vora les estrelles
Camins que ja són nous*

CAMINS, cançons de Joan de Camí

El Camí a Mallorca: de Migjorn a Tramuntana i Palma

Etapa Algaida - Santa Eugènia - Santa Maria del Camí

Senderisme cultural



La marca del Camí
Està inspirada en la forma de 8 que té el Camí. Una de les obertures de la marca ens indica d'on venim i l'altra mira cap on continuem el camí.

Què és el Camí?

EL CAMÍ és una ruta de **senderisme cultural** que se senyalitza participativament i que recorre la cultura, la història, el paisatge i l'esperit de totes les comarques i illes de parla catalana, prenent en el seu conjunt una forma de 8 irregular. Va enllaçant els pobles, que és on es troba principalment la riquesa social, la cultura, l'art i el patrimoni. Està pensat **per a tots els públics i edats**, amb un **nivell de dificultat majoritàriament baix**, si bé cadascú se'l pot adequar incrementant o reduint la llargària de les etapes. Són les **entitats**, els **veïns** i les **institucions de cada municipi** els que defineixen el seu tram de Camí. Si hi voleu participar, podeu fer-vos **velladors** del vostre tram del Camí al web.

A Mallorca el Camí s'estructura en **dos trams**. El tram que uneix les comarques de **Migjorn, Pla, Raiguer, Serra de Tramuntana i Palma** l'anomenarem **El Camí a Mallorca: de Migjorn a Tramuntana i Palma**. Podrem visitar indirectes com l'espectacular **avenc de Coanegra** i l'escarpada costa de la Serra vora la mar a més d'antics cellers i tafones.

A la **serra de Tramuntana**, seguint part de la **Ruta de Pedra en Sec**, entrarem en contacte amb els vestigis dels milers de **carboners** que hi vivien fins al segle passat, gràcies als més de 750 llocs arqueològics d'antigues construccions, declarades **Patrimoni de la Humanitat** per la UNESCO. En arribar a **Ciutat**, podrem descobrir-ne l'extens **patrimoni cultural i arquitectònic**, visitar **museus, galeries** i llocs emblemàtics com el **sepulcre de Ramon Llull**, i degustar els productes mallorquins en els seus establiments.

Senyalització física del Tram El Camí a Mallorca: de Migjorn a Tramuntana i Palma. Projecte finançat per l'eix Leader:



Santa Maria del Camí



Calendari de festes

Fira. Darrer diumenge d'abril.

Pujada a l'Ermida de Son Seguí.
Primer diumenge després de Pasqua.

Santa Margalida. 20 de juliol. Patrona.

Santa Maria del Camí.
Primer diumenge de Setembre.
Titular parroquial.

Festa del Vi Novell, darrer dissabte
de novembre.

Mercat. Tots els diumenges (Pl. Nova).



SANTA MARIA DEL CAMÍ, a la comarca del Raiguer, és **terra de bons vins**. Si bé la seva topografia és essencialment plana, inclou dins el seu terme part de la muntanya de Son Seguí i la **vall de Coanegra**, on es pot visitar una de les joies amagades de Mallorca, l'impressionant **avenc de Son Pou**.

El seu nom deriva de l'antiga cavalleria de Santa Maria del Camí, probablement relacionada amb l'antic monestir de Santa Maria del Camí, a Catalunya. Després de la conquesta, el terme de Santa Maria del Camí li va tocar a Bernat de Santa Eugènia, de Torroella de Montgrí, qui fou el primer lloctinent del rei don Jaume I, qui atorgà moltes terres a qui l'havia acompanyat durant la conquesta. Coanegra fou la part més poblada a partir de la conquesta. A principis del segle XVII es decidí establir la Cavalleria i urbanitzar-ne una bona part per tal de crear una nova població. La Cavalleria era el lloc més adequat per a l'assentament de la nova població per ocupar el centre del terme i en la confluència de camins i de l'aigua procedent de Coanegra. Els seus cellers són els únics de Mallorca que conserven la vella tradició de penjar a finals de novembre una branca de pi per indicar que ja tenen a la venda el vi de l'anyada.

En el terreny gastronòmic cal destacar que l'anomenada **llet d'ametlla** la inventaren aquí els frares del Convent dels Mínims al segle XVII.

Potser els santamariers amb més projecció siguin el **cantant Lorenzo Santamaria** (Llorenç Rosselló), que els anys 70 fou diverses vegades número 1 a les llistes d'èxits musicals, i el **ciclista Antoni Gelabert**, professional entre els anys 1946 i 1956, qui, entre d'altres èxits, aconseguí guanyar dos campionats d'Espanya, una Volta a Catalunya i 3 etapes de la Vuelta a España.

El poble gaudeix d'una de les colles de gegants més actives de Mallorca i dels dimonis de la Factoria de So.

*"De llevant a ponent he vist la terra
on descansen els pares dels meus pares
i he begut aigua a un xaragall que corre,
com ja corria antany en temps de pluges.
Alçat els ulls, he vist la mar, que ens dona
notícies d'altres terres, on visqueren
els avis d'altres homes i on se parla
amb mots ben diferents dels nostros.*

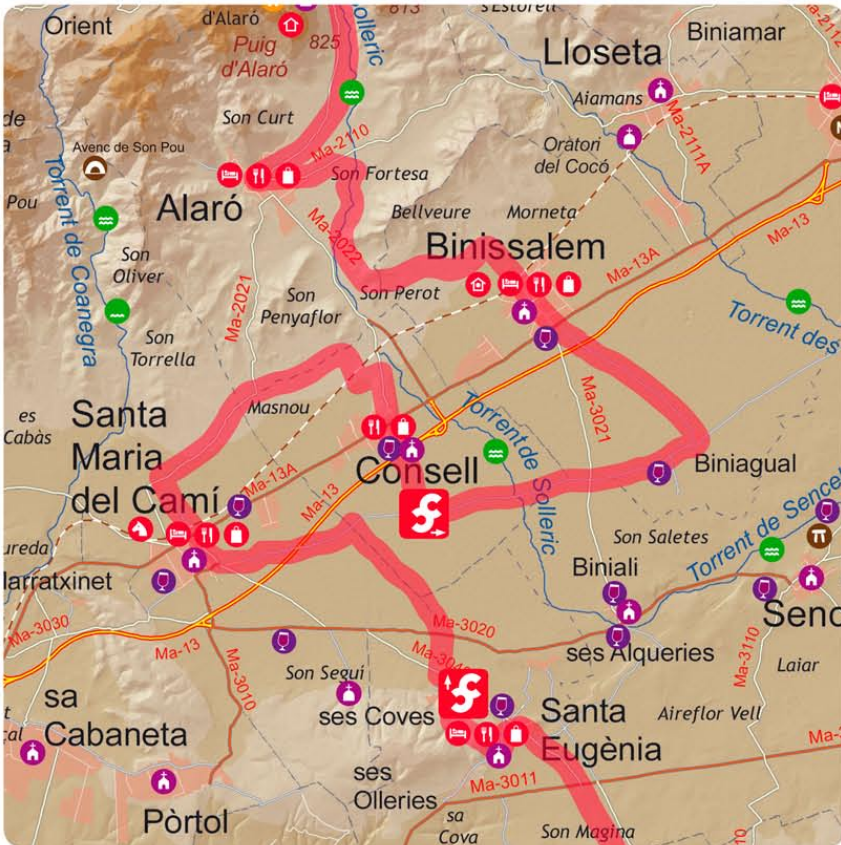
*Sempre he tingut ganes de creuar fronteres,
de córrer món, anant de pàtria en pàtria;
però en lliga un destí al destí dels homes
que suen treballant aquesta terra,
i sent amb ells, com ells, i estimo el ventre
que em va dur al món, que és terra en terra i terra.*

LA TERRA, poema de Llorenç Rosselló

El Camí a Mallorca: de Migjorn a Tramuntana i Palma

Etape Santa Eugènia - Santa Maria del Camí - Consell

Senderisme cultural



<ul style="list-style-type: none"> Xarxa d'allotjament del Camí Xarxa d'establiment del Camí Punt d'informació del Camí Torre, castell Recinte emmurallat, fortificació Port Far Plaça Església Ermite Necròpolis, cementiri Monestir, convent Marina, port esportiu 	<ul style="list-style-type: none"> Observatori astronòmic Parc natural Sèquia, canal Tànnir Estany, llac, embassament Vista panoràmica Museu Prehistòria, jaciment arqueològic Monument, edifici singular Molí Autobús Tren Pou / Aiguja 	<ul style="list-style-type: none"> Centre de salut Allotjament (hotel, fonda, hostal) Allotjament (villatge, alberg) Allotjament (casa de colònies) Restaurant, bar Hípica Bodega Ciutat Col·lecció bodega
---	---	---



Tipus de camí	Tipus de camí	Tipus de camí	Tipus de camí
Camí de senderisme	Camí de senderisme	Camí de senderisme	Camí de senderisme
Camí de senderisme	Camí de senderisme	Camí de senderisme	Camí de senderisme
Camí de senderisme	Camí de senderisme	Camí de senderisme	Camí de senderisme



La marca del Camí
Està inspirada en la forma de 8 que té el Camí. Una de les obertures de la marca ens indica d'on venim i l'altra mira cap on continuem el camí.

Què és el Camí?

EL CAMÍ és una ruta de **senderisme cultural** que se senyalitza participativament i que recorre la cultura, la història, el paisatge i l'esperit de totes les comarques i illes de parla catalana, prenent en el seu conjunt una forma de 8 irregular.
Va enllaçant els pobles, que és on es troba principalment la riquesa social, la cultura, l'art i el patrimoni. Està pensat **per a tots els públics i edats**, amb un **nivell de dificultat majoritàriament baix**, si bé cadascú se'l pot adequar incrementant o reduint la llargària de les etapes. Són les **entitats**, els **veïns** i les **institucions de cada municipi** els que defineixen el seu tram de Camí. Si hi voleu participar, podeu fer-vos **velladors** del vostre tram del Camí al web.

A Mallorca el Camí s'estructura en **dos trams**. El tram que uneix les comarques de **Migjorn, Pla, Raiguer, Serra de Tramuntana i Palma** l'anomenarem **El Camí a Mallorca: de Migjorn a Tramuntana i Palma**. Podrem visitar indrets com l'espectacular **avenc de Coanegra** i l'escarpada costa de la Serra vora la mar a més d'antics cellers i tafones.

A la **serra de Tramuntana**, seguint part de la **Ruta de Pedra en Sec**, entrarem en contacte amb els vestigis dels milers de **carboners** que hi vivien fins al segle passat, gràcies als més de 750 llocs arqueològics d'antigues construccions, declarades **Patrimoni de la Humanitat** per la UNESCO.
En arribar a **Ciutat**, podrem descobrir-ne l'extens **patrimoni cultural i arquitectònic**, visitar **museus, galeries** i llocs emblemàtics com el **sepulcre de Ramon Llull**, i degustar els productes mallorquins en els seus establiments.

Senyalització física del Tram El Camí a Mallorca: de Migjorn a Tramuntana i Palma. Projecte finançat per l'eix Leader:



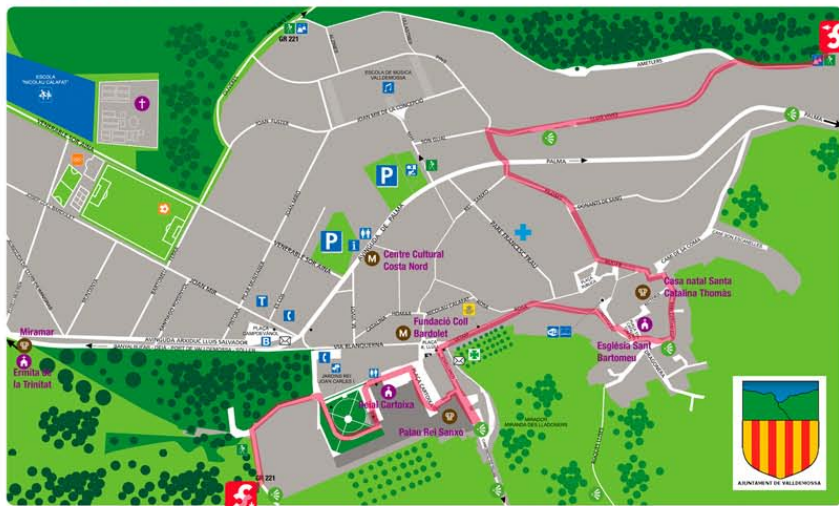


Recorregut per la cultura,
la història, el paisatge i l'esperit
de les terres de parla catalana

Conèixer aquesta terra
per estimar-la!



Valldemossa



Calendari de festes

Festes de la Beata. 27 i 28 de juliol.
Festes en honor de la primera santa
mallorquina, Catalina Thomàs, filla de la
vila. 27 de juliol, processó de la reliquia i
28 de juliol, carro triomfal en honor seu.

Festes de Sant Bartomeu. 24 d'agost.
Patró de la Vila.

Concerts de piano. El 1930, el composi-
tor mallorquí Joan Maria Thomàs i el ma-
trimoni Boutroux-Ferrà, crearen el Festival
Chopin. La Cartoixa ha acollit prestigiosos
intèrprets que han deixat un record ines-
borrable (www.festivalchopin.com).



VALDEMOSA, municipi situat a 435 metres
sobre el nivell de la mar, és ric en fonts i el
poble està envoltat d'una vegetació frondosa,
oferint una sensació de calma i quietud secu-
lars i encantadors carrers empinats i estrets.
L'atracció principal de Valldemossa és, sens dubte, l'antic
monestir de la Cartoixa, on s'allotjaren el compositor **Frédéric Chopin**
i l'escriptora Aurore Dupin, més coneguda pel
seu àlies de **George Sand**, l'hivern de 1838 i 1839.



Un altre personatge il·lustre que va deixar la seva petjada indeleble a Valldemossa és l'**arxiduc
d'Àustria Lluís Salvador**, qui tingué la seva residència a **Miramar**, a 5 km del poble. En aques-
ta mateixa possessió l'insigne pensador **Ramon Llull** fundà l'any 1276 un monestir franciscà en
el qual es desenvolupà la primera escola de llengües orientals a Europa, destinada a instruir els
evangelitzadors d'Àfrica.



La llista d'escriptors i artistes que
han passat per aquesta localitat és
molt extensa, però en podríem des-
tacar Jorge L. Borges, Rubén Darío,
M. Gaspar de Jovellanos, Santiago
Russiñol o Nils Burwitz.

A l'**Ermite de la Trinitat**, a 2 km en
direcció a Deià, en un meravellós
indret amb fabuloses vistes, una
petita comunitat d'ermitans con-
sagra les seves vides a l'oració i la
penitència.



Frédéric Chopin

George Sand

elcami.cat



Entra-hi! hi trobaràs:



El Camí a Mallorca: de Migjorn a Tramuntana i Palma

Etape Deià - Valldemossa - Esporles

Senderisme cultural



**La marca
del Camí**
Està inspirada en la forma de 8 que té el
Camí. Una de les obertures de la marca
ens indica d'on venim i l'altra mira cap on
continua el camí.

Què és el Camí?

EL CAMÍ és una ruta de **senderisme cultural** que se senyalitza participativament i que recorre la cultura, la història, el paisatge i l'esperit de totes les comarques i illes de parla catalana, prenent en el seu conjunt una forma de 8 irregular.
Va enllaçant els pobles, que és on es troba principalment la riquesa social, la cultura, l'art i el patrimoni. Està pensat **per a tots els públics i edats**, amb un **nivell de dificultat majoritàriament baix**, si bé cadascú se'l pot adequar incrementant o reduint la llargària de les etapes. Són les **entitats**, els **veïns** i les **institucions de cada municipi** els que defineixen el seu tram de Camí. Si hi voleu participar, podeu fer-vos **velladors** del vostre tram del Camí al web.

A Mallorca el Camí s'estructura en **dos trams**. El tram que uneix les comarques de **Migjorn, Pla, Raiguer, Serra de Tramuntana i Palma** l'anomenarem **El Camí a Mallorca: de Migjorn a Tramuntana i Palma**. Podrem visitar indrets com l'espectacular **avenc de Coanegra** i l'escarpada costa de la Serra vora la mar a més d'antics **cellers i tafones**.

A la **serra de Tramuntana**, seguint part de la **Ruta de Pedra en Sec**, entrarem en contacte amb els vestigis dels milers de **carboners** que hi vivien fins al segle passat, gràcies als més de 750 llocs arqueològics d'antigues construccions, declarades **Patrimoni de la Humanitat** per la UNESCO.
En arribar a **Ciutat**, podrem descobrir-ne l'extens **patrimoni cultural i arquitectònic**, visitar **museus, galeries** i llocs emblemàtics com el **sepulcre de Ramon Llull**, i degustar els productes mallorquins en els seus establiments.

Senyalització física del Tram El Camí a Mallorca: de Migjorn a Tramuntana i Palma. Projecte finançat per l'eix Leader:

