



Sant Celoni
Can Fabes: Tel. 938 67 28 51

Santa Maria de Palautordera
Hostal Turó de l'Home
Tel. 938 48 00 27
Hípica ca l'Alzina
Tel. 938 48 26 06

Sant Esteve de Palautordera
Can Pere Punyetes
Tel: 938 48 01 33
La Granja: tel. 938 48 24 68

Campins
La Falda del Montseny
Tel. 938 47 57 03

Breda
Terraforta, botiga de terrissa
Tel. 972 87 02 56
Fonda Montseny
Tel. 972 160 294

Arbúcies
Hotel Torres: Tel. 972 851 460
Restaurant Rallye
Tel. 972 860 119


Viladrau
Masia del Montseny
Tel. 938 44 80 14
Bar-Restaurant La Cerve
Tel. 93 884 81 77

Taradell
Mas Can Pic, casa de Colònies
Tel. 93 880 12 26

Vic
Coqueria La Cucafera
Tel. 938 86 12 78
Hotel Can Pamplona
Tel. 938 83 31 12
Ca l'Ú: tel. 938 89 0345
Can Basset: tel. 938 89 0212



xarxa d'establiments del Camí



Amb el **Carnet del caminant** tindreu **descomptes o obsequis a la xeC**
Consulteu com obtenir-lo al web www.elcami.cat



Oficines d'informació turística
Sant Celoni: tel. 938 67 01 71
Sta. Maria de Palautordera:
tel. 938 47 95 55
St. Esteve de Palautordera:
Tel. 938 48 20 08
Fogars de Montclús i Campins
Tel. 938 47 52 90
Gualba: tel. 630 87 61 89
Riells: (al costat de l'església)
Breda: tel. 972 87 15 30
Arbúcies: tel. 972 860 908 (Museu)
Viladrau: tel. 938 84 80 35
Vic: tel. 938 86 20 91

punt d'informació del Camí



Rutes de dos dies

A la fresca de la cara nord del Montseny, d'Arbúcies a Vic (38.4 km), amb pernoctació recomanada a Taradell.

Ermites, castells, gorgs i salts d'aigua: els dominis dels vescomtes de Cabrera, de Sant Esteve a Arbúcies (43 km), amb pernoctació a Breda. Itinerari per Mosqueroles, Campins, Gualba, Riells i Breda.

Paratges i pobles d'una banda i altra del massís, de Breda a Santa Eugènia de Berga (46.5 km), amb pernoctació recomanada a Viladrau. Ruta per Arbúcies, Viladrau i Taradell.

La varietat del Baix Montseny, de Sant Esteve de Palautordera a Gualba, passant per Mosqueroles i Campins (14,9km), amb pernoctació recomanada a Campins.

L'arquitectura de la Plana dels grans poetes, de Viladrau a Vic (23,7 km), amb pernoctació recomanada a Taradell.



Més detalls a la guia impresa i al web www.elcami.cat



Enramades (Arbúcies)



Castell de Montsoriu



Tocassons a Taradell



Abadia de Breda

Rutes d'un dia

Baix Montseny: castell de Montclús i ermita de Santa Magdalena, de Sant Celoni a Mosqueroles: 15 km.

Els castells del Baix Montseny, de Santa Maria de Palautordera a Mosqueroles: 9,3 km.

Vistes de Mosqueroles, de Sant Esteve de Palautordera a Mosqueroles 7,7 km.

Forns de ciment entre frondosos boscos, de Mosqueroles a Gualba: 7,8 km.

Passejada a l'esguard del Montseny, de Campins – Gualba: 4,7 km.

Llegendes del Gorg Negre, de Gualba a Riells: 8,1 km.

La remor de la riera de Breda, de Riells a Breda: 7,2 km.

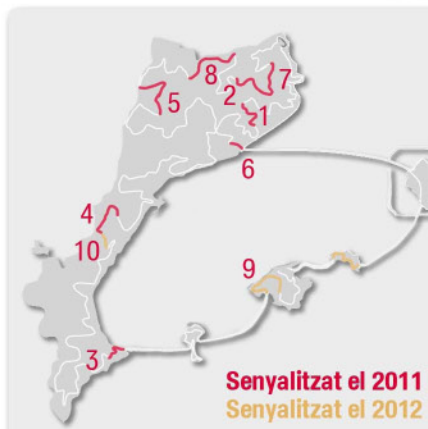
L'imponent Montsoriu, de Breda a Arbúcies: 12,6 km.

El camí de Santiago Rosiñol, d'Arbúcies a Viladrau: 14,7 km.

Bandolers i poetes, de Viladrau a Taradell: 12,7 km.

La plana de Vic, de Taradell a St. Eugènia de Berga: 6,6 km.

L'antic camí fins a la ciutat dels sants, de Santa Eugènia de Berga a Vic: 4,4 km.

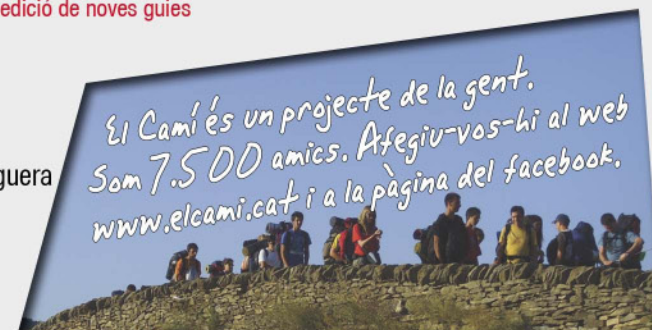


Senyalitzat el 2011
Senyalitzat el 2012

Tots els trams del Camí

Consulteu al web l'estat actualitzat i l'edició de noves guies

1. Montseny
2. Garrotxa-Ripollès
3. Marina Alta
4. Alt Maestrat-els Ports
5. Ribagorça-Pallars Jussà-Noguera
6. Baix Llobregat-Barcelonès
7. Vallerpir-Pla de l'Estany
8. Capcir-Andorra-Alt Urgell
9. Tramuntana-Raiguer-Palma
10. Penyalgosa



Ajuntaments col·laboradors del tram del Montseny: Sant Celoni, Santa Maria de Palautordera, Sant Esteve de Palautordera, Fogars de Montclús, Campins, Gualba, Breda, Arbúcies, Viladrau i Taradell

El Camí als pobles del Montseny

Ruta de senderisme cultural per les terres de parla catalana www.elcami.cat

De Sant Celoni a Vic

Tram senyalitzat de 89 km i guia editada



El Camí al Montseny és el primer tram senyalitzat dels 40 previstos del Camí que uneix totes les terres de parla catalana. Persones i entitats de cada poble han elaborat el seu traç i han aportat informació a la guia impresa i a la 'Camipèdia' present al web.

El massís del Montseny, més enllà del seu valor biològic i paisatgístic, ha exercit durant segles de motor econòmic del nord-est del Principat, una activitat humana que ha unit la gent de tots els seus vessants. Avui en dia encara és ben viu tot el patrimoni social i cultural que ha nodrit la seva història. El Camí dels Països Catalans la ressegueix tot enllaçant els pobles, des del Baix Montseny fins la Plana de Vic, i convida els visitants a entrar en contacte amb els testimonis vigents de la seva riquesa en el transcurs de tres comarques.

Gaudireu d'un paisatge ric i variat, font d'inspiració de poetes, refugi dels bandolers més temuts i engendrador de llegendes de tota mena.

El Mont del Senyal!



El Camí, declarat bé d'interès cultural pel Parlament de Catalunya

