

El Camí al Penyagolosa

mesos recomanats: octubre-novembre – març -abril - maig

Espines de peix (< 1 km) i Camins locals (> 1 km): verd. Altres rutes (PR, SL, Camins de Pedra i Aigua): gris

Etapa	Fita o poble	Allotjament	Km parcials	Km totals
1	De Castelló a Borriol ▲ 3 km pla; 4,5km↗; 2km↘; 0,5km pla; 0,5↗; 1km pla.	🚲 Apte per a bici excepte del b.de la Joquera a la Pedrera ⚡ camins d'asfalt i terra, senda al barranc de la Joquera	alta	
1	Castelló de la Plana (Plaça de les Aules)museu etnològic, Fadri, ajuntament, parc Ribalta, edificis modernistes.	Àmplia oferta	0,0	0
2	Creuem la 340		2,9	2,9
3	Penyeta Roja (Castellet, Torreta d'Alonso, barranc de la Joquera)		2,2	5,1
4	Pedrera, Inici de la ruta a les pintures rupestres de l'Albaroc(500m)		2,4	7,5
5	Riu Borriol(molí medieval, poblat iber de la muntanyeta de les forques, pont romà,)	Casa rural a la urbanització la Coma	1,7	9,2
6	Borriol(plaça de la Font) pont romà, església, palau, portalet, calvari, la moreria. Camí del castell, via Augusta.		1,7	10,9
2	De Borriol a Sant Joan de Moró ▲ 3km pla 2km↗; 2 km pla; 2km↘;	🚲 No apte ⚡ camins d'asfalt i terra; senda de terra	alta	
1	Borriol (plaça de la Font)		0	0
2	Inici camí de les Ermites		1,0	1,0
3	Assut del barranc de les Ermites		2,3	3,3
4	Coll		1,9	5,2
5	Mas de Moró		2,2	7,4
6	Mas dels Ametlers, molí de Roig, inici camí brançal Desert Pla de l'Arc		0,4	7,8
7	Casino Vell		1,0	8,8
8	Sant Joan de Moró		2,3	11,1
3	Sant Joan de Moró l'Alcora ▲ 2km↘; 0,5 km ↗; 700m↘; 300 m pla; 4,5 km ↗	🚲 Per carretera al mas de Flors ⚡ camins d'asfalt i terra, un tram de senda	alta	
1	Sant Joan de Moró		0,0	0,0
2	Font de la figuera		0,7	0,7
3	Mas de Flors		1,9	2,6
4	Rambla Carbonera		1,0	3,6
5	Termes romanes de Santa. Camí dels bandejats (sitja medieval), molí de Rames.		1,6	5,2
6	L'Alcora. Museu de la ceràmica, església, portals.		2,9	8,1

4

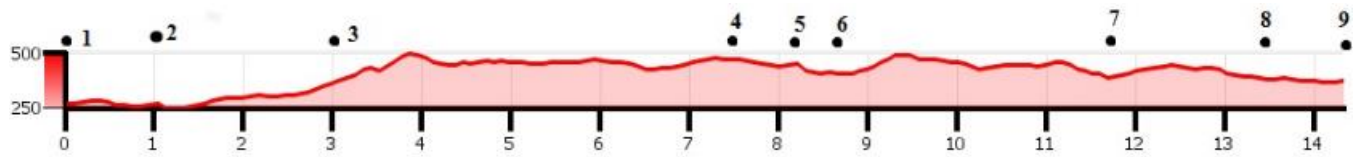
De l'Alcora a les Useres

▲ 1,0 km pla; 2,0 km ↗; 4km pla; 0,5km ↘;
0,5km ↗; 1,5 pla; 700m ↘; 700m ↗; 2km ↘;

🚲 No apte

⚡ camins de terra, algun d'asfalt, alguna senda

☀ alta



1	L'Alcora(Jardins de la Vila) Portals, església, molí, panells ceràmics		0,0	0,0
2	Font Nova. <i>Camí ermita de Sant Vicent</i>		1,0	1,0
3	Castell de l'Alcalatén, (Ermita), <i>camí dels bandejats, PR mina de ferro,</i>		2,0	3,0
4	Costur. Església		4,5	7,5
5	Font de la Fontanella		0,7	8,2
6	Mas d'Avall. Bassa, llavadors		0,5	8,7
7	Barranc de les Olles. <i>Camí a la Font de la Ponça</i>		3,0	11,7
8	Font de Més Amunt		1,7	13,4
9	Les Useres. Museu dels Pelegrins, església, <i>Camí dels pelegrins (GR 33).</i>		0,9	14,3

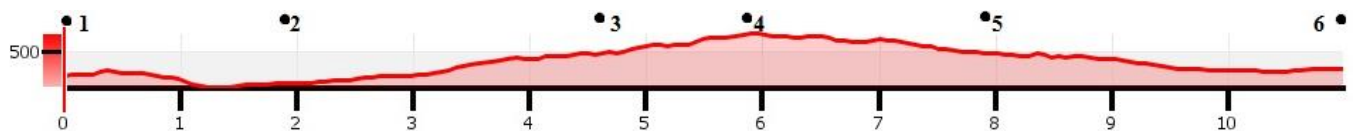
5

De les Useres a Atzeneta del Maestrat

▲ 0,5km pla; 0,5 km ↘; 4,5km ↗; 4km ↘; 1km pla;

🚲 per carretera d'Useres a Atzeneta

⚡ camins de terra i sendes de terra i pedra ☀ alta



1	Les Useres		0,0	0,0
2	La font de la Pressola		1,9	1,9
3	La font del Mestre		2,8	4,7
4	Camí del Piló de la Creu		1,2	5,9
5	Carretera d'Atzeneta		2,0	7,9
6	Atzeneta del Maestrat	Hostal	3,1	11,0

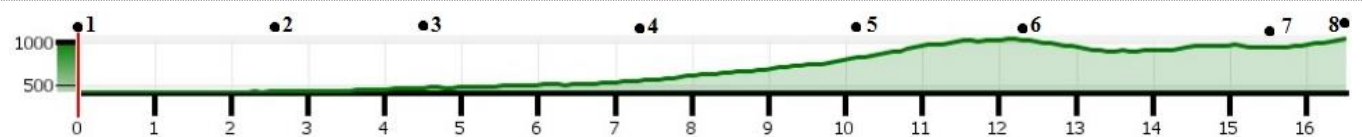
6

D'Atzeneta del Maestrat a Xodos

▲ 5km pla; 7 km ↗; 4,5 km pla

🚲 per la carretera Atzeneta Xodos


⚡ camins d'asfalt i terra, sendes ☀ alta





1	Atzeneta del Maestrat	Pensió	0,0	0,0
2	Barranc del Castell		2,6	2,6
3	Castell d'Atzeneta		1,9	4,5
4	Castell de les Torrocelles		2,8	7,3
5	Mas d'Aicart		2,8	10,1
6	Lloma Bernat		2,2	12,3
7	Peiró		3,3	15,6
8	Xodos	Fonda	1.2	16,8

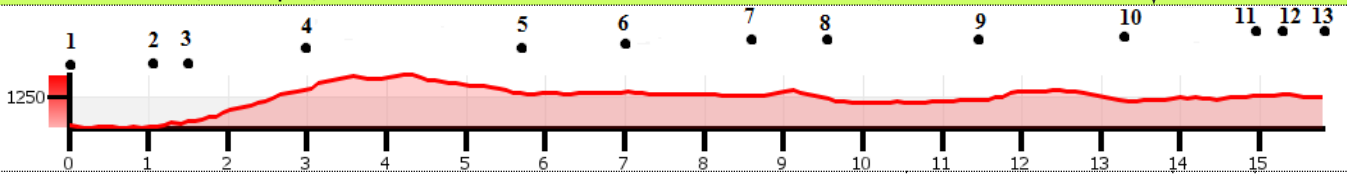
7 De Xodos a Vistabella del Maestrat

▲ 2 km ↗ 190 m; 2 km pla; 4 km ↘ 450 m

 No apte per a bicicleta

 camins d'asfalt i terra, sendes

 alta




1	Xodos	Fonda	0,0	0,0
2	Molins		1,1	1,1
3	Font dels Possos		0,4	1,5
4	Pla de la Creu. Camí de pujada al cim de Penyagolosa		1,5	3,0
5	Barranc de l'Avellanar		2,8	5,8
6	Santuari de Sant Joan de Penyagolosa. Punt d'eixida de diferents rutes a diferents punts del massís del Penyagolosa	Alberg	1,2	7
7	Les Planes. Zona d'acampada lliure		1,7	8,7
8	Font de l'espino		0,9	9,6
9	Mas dels Arcs		1,9	11,5
10	Mas del Collet		1,8	13,3
11	Font de Sant Antoni		1,7	15,0
12	Cementeri de Vistabella		0,2	15,2
13	Vistabella del Maestrat. GR7 fins a Culla		0,6	15,8

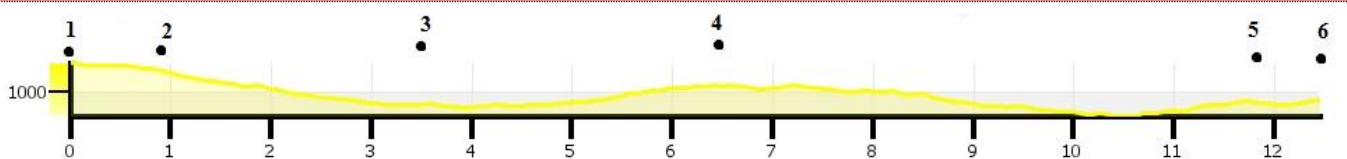
8 De Vistabella del Maestrat a Benafigos

▲ 3km ↘; 2km pla; 1,5 ↗; 3 km ↘; 1km pla; 1,5 km ↗;

 no realitzable en bici

 Sendes i pistes de terra.

 mitjana



1	Vistabella del Maestrat	Cases rurals	0,0	0,0
2	Carretera de Vistabella		1,9	1,9
3	Molí Regolto i molí Prats		1,6	3,5
4	Coll del Vidre		3	6,5
5	Cementeri de Benafigos		5,3	11,8
6	Benafigos	Cases rurals	0,7	12,5

9 De Benafigos a Culla

▲ 7 km ↘; 2,5km ↗; 2km pla

Avis: Cal preveure que el riu Montlleó alguna vegada a l'any du aigua

🚲 No apte per a bicicleta

🛤️ camins d'asfalt i terra, sendes de terra

☀️ Mitjana



1	Benafigos	Cases rurals	0,0	0,0
2	Ermita de l'Ortissella		3,0	3,0
3	Riu Montlleó		4,3	7,3
4	Mas de Txumbela		3,5	10,8
5	Culla		2,2	13,0

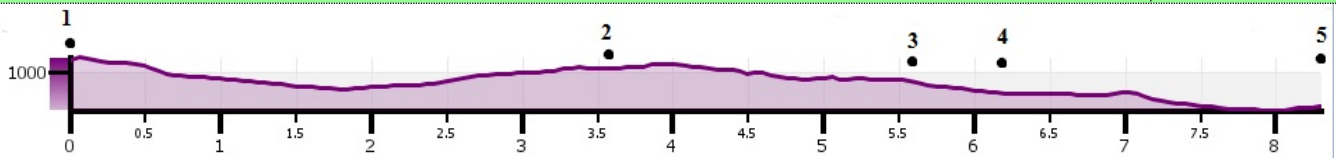
10 De Culla a Benassal

▲ 2 km ↘; 2 km ↗ 55 m; 4,5km km ↘;

🚲 No apte per a bicicleta

🛤️ camins d'asfalt i terra, senda

☀️ mitjana



1	Culla		0,0	0,0
2	Mas de Sant Cristòfol		3,6	3,6
3	Paratge del Rivet(roureda)		2,0	5,6
4	Bassa del Rivet		0,6	6,2
5	Benassal	Hotel	2,1	8,3

TOTAL del Tram Penyagolosa

122,7