






El Camí Brancal de la Costa de la Marina

mesos recomanats: mitjan octubre – mitjan abril






Espines de peix (< 1 km) i Camins locals (> 1 km): verd. Altres rutes (GR-92, PR, SL, Volta del Montgó): gris








Etapa	Fita o poble	Allotjament	Km parcials	Km totals
1	Xàbia al cap de la Nau ▲ ↘ 40 m; pla 5 km; ↗ 145 m 3 km; tossals 6 km 🚲 per Ruta ciclista dels Miradors ⚡ camins d'asfalt, sendes, carrers ⚠️ Avís: atenció als penya-segats ☀️ mitjana/alta			
1	Ronda Nord de XÀBIA › mercat i església › c/Estret 52 msnm Estació bus i aparcament › camí Safraner (molí Safraner 98 m; Volta Montgó)	Àmplia oferta	0 0,5	0 0,5
2	Pont Llavador s. XVII i camí Riu (torre Torroner 80 m; torre Pelleter 97 m; molí bassa Mesquida 140 m) › càmping (torre molí Bolufer 71 m) 11 msnm Canal de la Fontana (VM) › pont i passeig L'ARENAL (Parador 99 m) 0 msnm	Càmping 3 hotels, càmping	0,5 1,9	1,0 2,9
3	Mirador de l'Arenal; inici sender vora mar (bus, aparç.; ruta bici x c/Atenes)		1,3	4,2
4	Séquia de la Nòria i canal del Saladar 3 msnm		0,8	5,1
5	Cala Blanca › caletes (cala Francès 275 m) › mirador › camí Cala Blanca 4 msnm Carretera del Portitxol i torre del Portitxol 64 msnm	2 hotels	1,0 0,8	6,1 6,9
6	Mirador, masia i creu Portitxol (SL-97 i 98 cales i cap Prim 1 km) 84 msnm		0,9	7,2
7	Mirador de la Falzia i sender vora penya-segats 134 msnm Fi de sender vora mar: c/ Fauré 136 msnm		1,5 0,5	8,7 9,2
8	Mirador del Cap Negre 105 msnm		1,3	10,5
9	Mirador, far i bar del cap de la Nau 112 msnm C/ Pau Casals (mirador de les Pesqueres 250 m) 110 msnm C/Ambolo (cala Ambolo 1,1 km) 134 msnm		1,9 0,5 0,5	12,4 12,9 13,4
10	Mirador de la Torre d'Ambolo (pesquera Sòl del Barranc 295 m) 99 msnm		0,8	14,2
11	Carrer Escabussó / carrer Avutarda (HOSTAL BALCÓ AL MAR 250 m) 119 m	Àmplia oferta	1,2	15,4

2	Cap de la Nau a Moraira ▲ ↘ 120 m; ↗ 210 m; ↘ 210 m; ↗ 90 m; ↘ 90 m 🚲 Avís: atenció als penya-segats; eviteu cingles en dies de calor ⚡ camins de terra, sendes, carrers ☀️ molt alta			
1	Carrers Escabussó / Avutarda (HOSTAL BALCÓ AL MAR 250 m) 119 msnm Pinada 102 msnm		0 0,5	0 0,5
2	Mirador de la Granadella (caló 260 m) 101 msnm		1,3	1,8
3	Cala de la Granadella (caló 150 m); inici PR-CV-354 Granadella 3 msnm Mirador de la cala i mina d'ocre › barranc de la Xapa 100 msnm		1,8 0,9	3,6 4,5
4	Castell de la Granadella 39 msnm		0,6	5,1
5	Mirador del Llevant 180 msnm		0,9	6,0
6	Fi PR-354; centre eqüestre i inici urbanització CUMBRE DEL SOL 212 msnm		2,1	8,1
7	Glorieta final ctra Moraig (Ruta local Cala Testos X00 m; mirador 245 m; Ruta local Falla i dolina del Moraig 275 m; Ruta local Cova dels Arcs X00 m) › inici SL-CV-50 sender de les Pesqueres (coves-refugi) 71 msnm		2,2	10,3
8	Cala del Llebeig; inici barranc de la Viuda 2 msnm		2,2	12,5
9	Fi SL-CV-50 i inici camí de la Viuda (GR-92) 90 msnm		1,6	14,1
10	Platja del PORTET DE MORAIRA (SL-CV-51 cap d'Or; ermita 70 m) 2 msnm Inici camí de ronda i baixador cala Portitxolet › c/ Magatzems 23 msnm		2,0 0,7	16,1 16,8
11	Església de MORAIRA 7 msnm	Àmplia oferta	0,6	17,4

3	Moraira a Calp  pla / tossals 14,5 km;  50 m 1 km	 per CV-746 de <i>cala Baladrar al mirador Castellet i al Penyal</i>  voreres, camins, sendes, carrers	 alta
----------	-------------------------------------------------------------------------------------------------------------------------------------------------------------------------------------------------------------------------------	----------------------------------------------------------------------------------------------------------------------------------------------------------------------------------------------------------------------------------------------------------------------------	------------------------------------------------------------------------------------------

1	Església de MORAIRA › castell › marjal › platja i mirador l'Ampolla 7 msnm C/ Coll de Rates (ermita St Joan 200 m alberg 400 m) › les Platgetes 3 msnm		0	0
2	Cala i mirador de l'Andragó › c/Cap de l'Estaca de Bares (GR-92) 1 msnm Passeig vora penya-segats del cap Blanc 40 msnm		1,0	1,9
3	C/ Cap Finisterre (passatges a la cala del Cap Blanc 355 m) 58 msnm C/ Bacallà (torre del Tros de les Calcides 605 m) 38 msnm		0,5	3,2
4	Penya-segat cala Baladrar (inici sender ecològic) › cala l'Advocat 37 msnm		1,0	4,5
5	Cruïlla sender ecològic / zona verda Fanadix (cala Llobella 175 m) 21 msnm		0,8	5,8
6	Cala Pinets › cala Fustera › museu-mirador › cala Bassetes 7 msnm Port nàutic de les Bassetes (fi sender ecològic i inici sender de Calalga)		0,8	6,6
7	Fi sender de Calalga i mirador del Castellet 7 msnm		1,1	7,7
8	Cala de la Fossa 1 msnm		1,4	9,1
9	Cala de la Fossa 1 msnm		1,4	10,5
10	Camí del Penyal (pobla 320 m aula 430 m; Ruta del Penyal d'Ifac) 36 msnm Confraria i llotja de Calp (Passeig ecològic del Penyal d'Ifac) 0 msnm		0,5	11,0
11	Conjunt romà dels Banys de la Reina (les Salines 145 m) 6 msnm Fi passeig marítim (Camí local de Ricardo Bofill 2,1 km) 4 msnm		0,5	11,5
11	Plaça de la Vila de CALP (Raval i Forat del Mar 50 m) 56 msnm	Àmplia oferta	1,2	14,4
			1,0	15,4

3.1	Camí local de Ricardo Bofill   X00 m	 per av. Maçanera en comptes de les passarel·les  passarel·les i carrers	 alta	
1	Fi passeig marítim / platja de l'Arenal de CALP: Ruta del Borumbot		0	0
2	Fi ruta (av. Maçanera) › passarel·la › ed. Amfiteatre › ed. Xanadú 35 m		0,5	0,5
3	Baixada a la cala de la Maçanera (edifici del Centre Social) 16 m		0,3	0,8
4	Fi passarel·la (edifici de la Muralla Roja) › ed. Amfiteatre › ed. Castells 21 m		0,1	0,9
5	Ermita del Sant Salvador (mirador) › pl. Ermita de CALP (135 m) 84 m		1,0	1,9

4	Calp a Teulada   45 m  195 m 12 km;  45 m 1 km; pla 2 km	 des del pont Quisi fins a l'estació pel camí del Quisi i CV-745  camins asfaltats i de terra, sendes, carrers	 mitjana
----------	----------------------------------------------------------------------------------------------------------------------------------------------------------------------------------------------------------------------------------------------------------------------------------------------------------------------------------------------------------------------------------------------------------------	-----------------------------------------------------------------------------------------------------------------------------------------------------------------------------------------------------------------------------------------------------------------------------------------	-----------------------------------------------------------------------------------------------

1	Plaça de la Vila de CALP › font del Llavador (est. bú; tren 1,2 km) 56 msnm		0	0
2	Casa-riurau del Cocó: inici Ruta 3 26 msnm		1,6	1,6
3	Casa de Terra-sala › casa de Fèlix › casa de Marcelino 81 msnm		1,6	3,2
4	Cases de l'Aljub (gual) i urb. Empedrola: fi Ruta 3 39 msnm Caseta i inici camí del Quisi 81 msnm		1,0	4,2
5	Molí del Quisi (SL-CV-136) 77 msnm Inici camí Font de la Paratella (SL-CV-136; riurau Valleses 650 m) 118 msnm Gual de la Paratella 103 msnm Camí del Tros Vell (estació 100 m) 188 msnm (drecera -0,3 -35 m desnivell) Camí de Berdica (Pou de Berdica 95 m) 177 msnm Cim camí del Blanc 212 msnm		1,7	5,9
6	Font de l'Horta (berenador) i passeig fluvial 161 msnm Fi passeig (riurau 460 m) › ermita (estació 98 m) › sala Jurats i ermita 175 m		0,6	6,5
7	Església de TEULADA 179 msnm		0,9	7,4
			0,7	8,1
			3,2	11,3
			0,8	12,1
			0,6	12,7
			1,0	13,7
			0,7	14,4
			0,7	15,1

5**Teulada a Xàbia per Benitatxell**

▲ ↗ 45 m 1 km; ↘ 135 m 2 km; ↗ 70 m 1 km;
 ↘ 115 m 2 km; ↗ 50 m 1 km; ↘ 85 m 1 km; pla

**Avís:** atenció al trànsit en cruïlles de vies motoritzades

camins asfaltats i de terra, sendes, carrers alta

1	Església de TEULADA 179 msnm		0	0
	Plaça de la Creu (ajuntament › casa modernista › almàssera › mirador 540 m)		0,1	0,1
2	Molí dels Castellons 230 › 203 msnm		1,7	1,8
3	Molí, pou i berenador de l'Abiar (Ruta de l'Abiar) 95 msnm		1,3	3,1
	Oratori de Sant Jaume › c/ Major › ajuntament de BENITATXELL (Ruta de Calistros; riurau de la Torra 330 m) 163 msnm		1,0	4,1
4	Església i portalet de BENITATXELL 165 msnm		0,5	4,6
	Casa-riurau de Lluca en terra de Soler i CV-740 68 msnm		1,7	6,3
	Urb. Alborada (c/ Llac Ladoga) i camí perimetral del camp de golf 63 msnm		0,5	6,8
5	Camí Sabatera › riurau de Lluca o dels Borrecs (casa Lluca 700 m) 56 msnm		0,8	7,6
	Bosc de les Capçades › forn de calç 1 › forn de calç 2 › caseta 53 msnm		0,8	8,4
6	Coll de la Sabatera (barranc) 104 msnm		1,2	9,6
	Urb. la Finca (c/ Duero) 19 msnm		1,2	10,8
7	Camí de Cabanes › camí de les Comunes 14 msnm		1,3	12,1
	Gual del riu Gorgos 12 msnm		1,1	13,2
8	Ronda Sud de XÀBIA 33 msnm		1,1	14,3
TOTAL BRANCAL				77,6